



## Stan mienia Gminy Chęciny na dzień 31 grudnia 2022 r.

Lp.	Numer działki	Powierzchnia [ha]	Obszar	Podstawa prawna	Informacje o zgłoszonych roszczeniach do nieruchomości	Data ostatniej aktualizacji opłaty rocznej tytułu użytkowania wieczystego nieruchomości	Przeznaczenie nieruchomości w planie miejscowym, a w przypadku braku planu - w studium uwarunkowań i kierunków zagospodarowania przestrzennego gminy	Informacje o toczących się postępowaniach administracyjnych i sądowych	Uwagi
1	działka nr 3600/107	0,2334	01 Chęciny	GP.V-7413/978/91	BRAK	-		BRAK	
2	działka nr 3600/110	0,0139	01 Chęciny	GP.V-7413/978/91	BRAK	-		BRAK	
3	działka nr 3600/111	0,2279	01 Chęciny	GP.V-7413/978/91	BRAK	-		BRAK	
4	działka nr 3600/112	0,0065	01 Chęciny	GP.V-7413/978/91	BRAK	-		BRAK	
5	działka nr 3600/115	0,0576	01 Chęciny	GP.V-7413/978/91	BRAK	-		BRAK	
6	działka nr 3600/116	0,0209	01 Chęciny	GP.V-7413/978/91	BRAK	-		BRAK	
7	działka nr 3600/118	0,0299	01 Chęciny	GP.V-7413/978/91	BRAK	-		BRAK	
8	działka nr 3600/123	0,2842	01 Chęciny	GP.V-7413/978/91	BRAK	-		BRAK	
9	działka nr 3600/129	0,1344	01 Chęciny	GP.V-7413/978/91	BRAK	-		BRAK	
10	działka nr 3600/167	0,0119	01 Chęciny	GP.V-7413/978/91	BRAK	-		BRAK	
11	działka nr 3600/133	0,2042	01 Chęciny	GP.V-7413/978/91	BRAK	-		BRAK	
12	działka nr 3600/135	0,1625	01 Chęciny	GP.V-7413/978/91	BRAK	-		BRAK	
13	działka nr 3600/168	0,0023	01 Chęciny	GP.V-7413/978/91	BRAK	-		BRAK	
14	działka nr 1750/2	0,0175	02 Chęciny	GP.V-7413/2750/91	BRAK	-		BRAK	
15	działka nr 1098	0,3906	02 Chęciny	GP.V-7413/6/51/92	BRAK	-		BRAK	
16	działka nr 1143/3	0,0331	02 Chęciny	GG.VI.A-7413/6/15/97	BRAK	-		BRAK	
17	działka nr 1097/3	0,1127	02 Chęciny	AN.Rep.A nr 6996/95	BRAK	-		BRAK	
18	działka nr 838/1	0,0037	02 Chęciny	GG.V-7413/6/26/95	BRAK	-		BRAK	
19	działka nr 846/1	0,0001	02 Chęciny	GG.V-7413/6/25/95	BRAK	-		BRAK	
20	działka nr 1739/1	0,0587	02 Chęciny	GG.V-7413/6/23/95	BRAK	-		BRAK	
21	działka nr 1151/3	0,0043	02 Chęciny	GG.V-7413/6/1/96	BRAK	-		BRAK	
22	działka nr 2736/8	0,0099	02 Chęciny	GG.VI.A-7413/6/14/97	BRAK	-		BRAK	
23	działka nr 2736/6	0,0029	02 Chęciny	GG.VI.A-7413/6/14/97	BRAK	-		BRAK	
24	działka nr 2736/5	0,0117	02 Chęciny	GG.VI.A-7413/6/14/97	BRAK	-		BRAK	
25	działka nr 1731/5	0,0387	02 Chęciny	GG.VI.A-7413/6/13/97	BRAK	-		BRAK	
26	działka nr 1734/5	0,0112	02 Chęciny	GG.VI.A-7413/6/11/97	BRAK	-		BRAK	
27	działka nr 1734/6	0,0023	02 Chęciny	GG.VI.A-7413/6/11/97	BRAK	-		BRAK	
28	działka nr 1734/8	0,0080	02 Chęciny	GG.VI.A-7413/6/11/97	BRAK	-		BRAK	
29	działka nr 2780/1	0,0206	02 Chęciny	GG.VI.A-7413/6/10/97	BRAK	-		BRAK	
30	działka nr 1732/2	0,0290	02 Chęciny	GG.VI.A-7413/6/9/97	BRAK	-		BRAK	
31	działka nr 352/16	0,0300	4 Lipowica	GP.V-7413/6/42/92	BRAK	-		BRAK	
32	działka nr 430/2	0,3500	11 Radkowice	GG.V-7413/6/16/95	BRAK	-		BRAK	
33	działka 64	0,5228	01 Chęciny	IG.IV.7532.79.2013	BRAK	-		BRAK	
34	działka 65	0,0245	01 Chęciny	IG.IV.7532.79.2013	BRAK	-		BRAK	
35	działka 66	0,1095	01 Chęciny	IG.IV.7532.79.2013	BRAK	-		BRAK	
36	działka 67	0,4638	01 Chęciny	IG.IV.7532.79.2013	BRAK	-		BRAK	
37	działka 68	0,0134	01 Chęciny	IG.IV.7532.79.2013	BRAK	-		BRAK	
38	działka 62	0,0122	01 Chęciny	IG.IV.7532.79.2013	BRAK	-		BRAK	
39	działka 63	0,0703	01 Chęciny	IG.IV.7532.79.2013	BRAK	-		BRAK	
40	działka 1751/10	0,0179	02 Chęciny	IG.IV.7532.69.2013	BRAK	-		BRAK	
41	działka 2737/2	0,0136	02 Chęciny	IG.IV.7532.69.2013	BRAK	-		BRAK	
42	działka 1753/9	0,0004	02 Chęciny	IG.IV.7532.69.2013	BRAK	-		BRAK	
43	działka 1751/13	0,0015	02 Chęciny	IG.IV.7532.69.2013	BRAK	-		BRAK	
44	działka 1735/2	0,0135	02 Chęciny	IG.IV.7532.69.2013	BRAK	-		BRAK	
45	działka nr 948/8	0,0136	01 Chęciny	GP.V-7413/978/91	BRAK	-		BRAK	
46	działka nr 948/13	0,0511	01 Chęciny	GP.V-7413/978/91	BRAK	-		BRAK	
47	działka nr 948/14	0,0221	01 Chęciny	GP.V-7413/978/91	BRAK	-		BRAK	
48	działka nr 948/17	0,0433	01 Chęciny	GP.V-7413/978/91	BRAK	-		BRAK	
49	działka nr 1155/6	0,0108	02 Chęciny	ABN.IV-7413/6/2/99	BRAK	-		BRAK	
50	działka nr 958/18	0,0251	01 Chęciny	ABN.IV-7413/6/2/99	BRAK	-		BRAK	
51	działka nr 933/1	0,0026	01 Chęciny	ABN.IV-7413/6/2/99	BRAK	-		BRAK	
52	działka nr 1281/1	0,0164	01 Chęciny	AN.Rep.A nr 1713/2005	BRAK	-		BRAK	
53	działka nr 1289/1	0,0195	01 Chęciny	AN.Rep.A nr 1675/2005	BRAK	-		BRAK	
54	działka nr 1286/1	0,0168	01 Chęciny	AN.Rep.A nr 1685/2005	BRAK	-		BRAK	
55	działka nr 1284/1	0,0262	01 Chęciny	AN.Rep.A nr 1680/2005	BRAK	-		BRAK	
56	działka nr 1288/1	0,0186	01 Chęciny	AN.Rep.A nr 1691/2005	BRAK	-		BRAK	
57	działka nr 1283/1	0,0270	01 Chęciny	AN.Rep.A nr 1696/2005	BRAK	-		BRAK	
58	działka nr 1749/2	0,0612	02 Chęciny	NBN.VII-7413/6/8/98	BRAK	-		BRAK	
59	działka nr 1749/1	0,1119	02 Chęciny	NBN.VII-7413/6/8/98	BRAK	-		BRAK	
60	działka nr 853/2	0,0122	02 Chęciny	NBN.VII-7413/6/8/98	BRAK	-		BRAK	
61	działka nr 853/1	0,0134	02 Chęciny	NBN.VII-7413/6/8/98	BRAK	-		BRAK	
62	działka nr 2324	0,0356	02 Chęciny	NBN.VII-7413/6/14/98	BRAK	-		BRAK	
63	działka nr 2657/4	0,1060	02 Chęciny	AN.Rep.A nr 4578/2004	BRAK	-		BRAK	
64	działka nr 2657/5	0,0130	02 Chęciny	AN.Rep.A nr 4578/2004	BRAK	-		BRAK	
65	działka nr 2657/6	0,1151	02 Chęciny	AN.Rep.A nr 4578/2004	BRAK	-		BRAK	
66	działka nr 1104/1	0,1177	02 Chęciny	AN.Rep.A nr 4514/2004	BRAK	-		BRAK	
67	działka nr 742/3	0,1903	3 Korzecko	SP.III.7729-378/03	BRAK	-		BRAK	
68	działka nr 742	0,5900	10 Polichno	SP.III.7729-378/03	BRAK	-		BRAK	
69	działka nr 65/8	0,0300	13 Siedlce	GG.V-7413/6/40/94	BRAK	-		BRAK	
70	działka nr 171/2	0,0421	13 Siedlce	AN.Rep.A nr 1791/2005	BRAK	-		BRAK	
71	działka nr 626/2	0,0543	14 Starochęciny	GG.VIA-7413/6/13/96	BRAK	-		BRAK	
72	działka nr 628	0,1300	14 Starochęciny	GG.VI.A-7413/6/3/98	BRAK	-		BRAK	
73	działka nr 317/1	0,1782	14 Starochęciny	GG.VIA-7413/6/13/96	BRAK	-		BRAK	
74	działka nr 716/1	0,0720	16 Tokarnia	ABN.IV-7413/6/25/98	BRAK	-		BRAK	
75	działka nr 2	0,2300	16 Tokarnia	WBG.SC-47210/2/79	BRAK	-		BRAK	
76	działka nr 134/2	2,3700	14 Starochęciny	GG.VI.A-7413/6/18/96	BRAK	-		BRAK	
77	działka nr 135/2	0,2600	14 Starochęciny	GG.VI.A-7413/6/17/96	BRAK	-		BRAK	

78	działka nr 413/6	0,1500	14 Starochećiny	GG.V-7413/6/30/95	BRAK	-	BRAK
79	działka nr 374	0,1700	3 Korzecko	IG.IV.7532.164.2012	BRAK	-	BRAK
80	działka nr 384	0,1900	3 Korzecko	IG.IV.7532.164.2012	BRAK	-	BRAK
81	działka nr 65	0,1200	3 Korzecko	IG.IV.7532.164.2012	BRAK	-	BRAK
82	działka nr 739/1	0,0400	3 Korzecko	IG.IV.7532.164.2012	BRAK	-	BRAK
83	działka 1751/18	0,0113	02 Chećiny	BDG.III-4/7430/22/06	BRAK	-	BRAK
84	działka nr 1753/11	0,0158	02 Chećiny	BDG.III-4/7430/22/06	BRAK	-	BRAK
85	działka nr 1754/7	0,0076	02 Chećiny	BGG.III-4/7430/23/06	BRAK	-	BRAK
86	działka nr 293/1	0,0319	01 Chećiny	AN Rep.A nr 611/2012	BRAK	-	BRAK
87	działka nr 2159/4	0,0018	02 Chećiny	IG.IV.7723-6-3/09	BRAK	-	BRAK
88	działka nr 2159/8	0,0661	02 Chećiny	IG.IV.7723-6-3/09	BRAK	-	BRAK
89	działka nr 506/15	0,2189	14 Starochećiny	AN Rep.A nr 2016/2012	BRAK	-	BRAK
90	działka nr 7	0,3000	16 Tokarnia	WBG-SC-472102/79	BRAK	-	BRAK
91	działka nr 15	0,1600	16 Tokarnia	WBG-SC-472102/79	BRAK	-	BRAK
92	działka nr 44	1,0900	16 Tokarnia	WBG-SC-472102/79	BRAK	-	BRAK
93	działka nr 48	0,0400	16 Tokarnia	WBG-SC-472102/79	BRAK	-	BRAK
94	działka nr 50	0,9100	16 Tokarnia	WBG-SC-472102/79	BRAK	-	BRAK
95	działka nr 85	0,3200	16 Tokarnia	WBG-SC-472102/79	BRAK	-	BRAK
96	działka nr 91	0,3800	16 Tokarnia	WBG-SC-472102/79	BRAK	-	BRAK
97	działka nr 107	0,6800	16 Tokarnia	WBG-SC-472102/79	BRAK	-	BRAK
98	działka nr 179	0,0200	16 Tokarnia	WBG-SC-472102/79	BRAK	-	BRAK
99	działka nr 199	0,2900	16 Tokarnia	WBG-SC-472102/79	BRAK	-	BRAK
100	działka nr 200	0,3600	16 Tokarnia	WBG-SC-472102/79	BRAK	-	BRAK
101	działka nr 209	0,0300	16 Tokarnia	WBG-SC-472102/79	BRAK	-	BRAK
102	działka nr 248	0,0800	16 Tokarnia	WBG-SC-472102/79	BRAK	-	BRAK
103	działka nr 261	0,2900	16 Tokarnia	WBG-SC-472102/79	BRAK	-	BRAK
104	działka nr 267	0,1700	16 Tokarnia	WBG-SC-472102/79	BRAK	-	BRAK
105	działka nr 292	0,1800	16 Tokarnia	WBG-SC-472102/79	BRAK	-	BRAK
106	działka nr 353	0,0400	16 Tokarnia	WBG-SC-472102/79	BRAK	-	BRAK
107	działka nr 358	0,1000	16 Tokarnia	WBG-SC-472102/79	BRAK	-	BRAK
108	działka nr 429	0,8100	16 Tokarnia	WBG-SC-472102/79	BRAK	-	BRAK
109	działka nr 431	0,0300	16 Tokarnia	WBG-SC-472102/79	BRAK	-	BRAK
110	działka nr 507	0,4000	16 Tokarnia	WBG-SC-472102/79	BRAK	-	BRAK
111	działka nr 564	0,4800	16 Tokarnia	WBG-SC-472102/79	BRAK	-	BRAK
112	działka nr 608	0,2300	16 Tokarnia	WBG-SC-472102/79	BRAK	-	BRAK
113	działka nr 635	0,1600	16 Tokarnia	WBG-SC-472102/79	BRAK	-	BRAK
114	działka nr 636	0,0700	16 Tokarnia	WBG-SC-472102/79	BRAK	-	BRAK
115	działka nr 668	0,0800	16 Tokarnia	WBG-SC-472102/79	BRAK	-	BRAK
116	działka nr 716/2	0,2480	16 Tokarnia	WBG-SC-472102/79	BRAK	-	BRAK
117	działka nr 735	0,2100	16 Tokarnia	WBG-SC-472102/79	BRAK	-	BRAK
118	działka nr 755	0,4400	16 Tokarnia	WBG-SC-472102/79	BRAK	-	BRAK
119	działka nr 756	0,3200	16 Tokarnia	WBG-SC-472102/79	BRAK	-	BRAK
120	działka nr 767	0,0600	16 Tokarnia	WBG-SC-472102/79	BRAK	-	BRAK
121	działka nr 777	0,1000	16 Tokarnia	WBG-SC-472102/79	BRAK	-	BRAK
122	działka nr 787	0,2500	16 Tokarnia	WBG-SC-472102/79	BRAK	-	BRAK
123	działka nr 788	0,6700	16 Tokarnia	WBG-SC-472102/79	BRAK	-	BRAK
124	działka nr 733	0,3200	10 Polichno	IG.IV.7532.6.6.2011	BRAK	-	BRAK
125	działka nr 140	0,0600	3 Korzecko	IG.IV.7532.164.2012	BRAK	-	BRAK
126	działka nr 214	0,1000	3 Korzecko	IG.IV.7532.164.2012	BRAK	-	BRAK
127	działka nr 219	0,0500	3 Korzecko	IG.IV.7532.164.2012	BRAK	-	BRAK
128	działka nr 302	0,3000	3 Korzecko	IG.IV.7532.164.2012	BRAK	-	BRAK
129	działka nr 303	0,2300	3 Korzecko	IG.IV.7532.164.2012	BRAK	-	BRAK
130	działka nr 339	0,2900	3 Korzecko	IG.IV.7532.164.2012	BRAK	-	BRAK
131	działka nr 344	0,1000	3 Korzecko	IG.IV.7532.164.2012	BRAK	-	BRAK
132	działka nr 358	0,1200	3 Korzecko	IG.IV.7532.164.2012	BRAK	-	BRAK
133	działka nr 359	0,0700	3 Korzecko	IG.IV.7532.164.2012	BRAK	-	BRAK
134	działka nr 806	0,1700	16 Tokarnia	WBG-SC-472102/79	BRAK	-	BRAK
135	działka nr 836	0,1300	16 Tokarnia	WBG-SC-472102/79	BRAK	-	BRAK
136	działka nr 837	0,3600	16 Tokarnia	WBG-SC-472102/79	BRAK	-	BRAK
137	działka nr 992	0,0600	16 Tokarnia	WBG-SC-472102/79	BRAK	-	BRAK
138	działka nr 994	0,0500	16 Tokarnia	WBG-SC-472102/79	BRAK	-	BRAK
139	działka nr 1081	0,1600	16 Tokarnia	WBG-SC-472102/79	BRAK	-	BRAK
140	działka nr 1083	0,0600	16 Tokarnia	WBG-SC-472102/79	BRAK	-	BRAK
141	działka nr 1158	0,1000	16 Tokarnia	WBG-SC-472102/79	BRAK	-	BRAK
142	działka nr 1211	0,2700	16 Tokarnia	WBG-SC-472102/79	BRAK	-	BRAK
143	działka nr 1240	0,3900	16 Tokarnia	WBG-SC-472102/79	BRAK	-	BRAK
144	działka nr 1261	0,4700	16 Tokarnia	WBG-SC-472102/79	BRAK	-	BRAK
145	działka nr 1265	0,4500	16 Tokarnia	WBG-SC-472102/79	BRAK	-	BRAK
146	działka nr 1291	0,3000	16 Tokarnia	WBG-SC-472102/79	BRAK	-	BRAK
147	działka nr 1313	0,3600	16 Tokarnia	WBG-SC-472102/79	BRAK	-	BRAK
148	działka nr 1380	0,3800	16 Tokarnia	WBG-SC-472102/79	BRAK	-	BRAK
149	działka nr 1427	0,4500	16 Tokarnia	WBG-SC-472102/79	BRAK	-	BRAK
150	działka nr 1472	0,5000	16 Tokarnia	WBG-SC-472102/79	BRAK	-	BRAK
151	działka nr 1521	0,0900	16 Tokarnia	WBG-SC-472102/79	BRAK	-	BRAK
152	działka nr 1535	0,0900	16 Tokarnia	WBG-SC-472102/79	BRAK	-	BRAK
153	działka nr 1671	0,0800	16 Tokarnia	WBG-SC-472102/79	BRAK	-	BRAK
154	działka nr 1355	0,9860	01 Chećiny	SP.III.7729-393/05	BRAK	-	BRAK
155	działka nr 501/2	1,2679	01 Chećiny	SP.III.7729-394/05	BRAK	-	BRAK
156	działka nr 131	0,2474	01 Chećiny	SP.III.7729-392/05	BRAK	-	BRAK
157	działka nr 428	0,1196	01 Chećiny	SP.III.7729-392/05	BRAK	-	BRAK
158	działka nr 1757/8	0,3624	02 Chećiny	SP.III.7729-362/05	BRAK	-	BRAK
159	działka nr 1834	0,2342	02 Chećiny	SP.III.7729-362/05	BRAK	-	BRAK
160	działka nr 1835/2	0,1751	02 Chećiny	SP.III.7729-362/05	BRAK	-	BRAK
161	działka nr 102	1,1500	12 Skiby	IG.IV.7532.165.2012	BRAK	-	BRAK
162	działka nr 142	0,4400	12 Skiby	IG.IV.7532.165.2012	BRAK	-	BRAK
163	działka nr 171	0,1100	12 Skiby	IG.IV.7532.165.2012	BRAK	-	BRAK
164	działka nr 219	0,2400	12 Skiby	IG.IV.7532.165.2012	BRAK	-	BRAK
165	działka nr 22	0,0400	12 Skiby	IG.IV.7532.165.2012	BRAK	-	BRAK
166	działka nr 257	0,2700	12 Skiby	IG.IV.7532.165.2012	BRAK	-	BRAK
167	działka nr 346	0,1700	12 Skiby	IG.IV.7532.165.2012	BRAK	-	BRAK

168	dzialka nr 373	0,1200	12 Skiby	IG.IV.7532.165.2012	BRAK	-	BRAK
169	dzialka nr 386	0,3500	12 Skiby	IG.IV.7532.165.2012	BRAK	-	BRAK
170	dzialka nr 390	0,2200	12 Skiby	IG.IV.7532.165.2012	BRAK	-	BRAK
171	dzialka nr 401	0,3300	12 Skiby	IG.IV.7532.165.2012	BRAK	-	BRAK
172	dzialka nr 214/1	0,0196	01 Chęciny	RR.VIII.7729-402/05	BRAK	-	BRAK
173	dzialka nr 214/3	0,0030	01 Chęciny	RR.VIII.7729-402/05	BRAK	-	BRAK
174	dzialka nr 171/1	0,3488	01 Chęciny	SP.III.7729-361/05	BRAK	-	BRAK
175	dzialka nr 171/2	0,1518	01 Chęciny	SP.III.7729-361/05	BRAK	-	BRAK
176	dzialka nr 200/1	0,1020	01 Chęciny	SP.III.7729-361/05	BRAK	-	BRAK
177	dzialka nr 325/1	0,0759	01 Chęciny	SP.III.7729-361/05	BRAK	-	BRAK
178	dzialka nr 325/4	0,3507	01 Chęciny	SP.III.7729-361/05	BRAK	-	BRAK
179	dzialka nr 5044/3	2,2743	01 Chęciny	SP.III.7729-361/05	BRAK	-	BRAK
180	dzialka nr 5074	0,4082	01 Chęciny	SP.III.7729-361/05	BRAK	-	BRAK
181	dzialka nr 1884	0,0280	02 Chęciny	SP.III.7729-362/05	BRAK	-	BRAK
182	dzialka nr 1886/1	0,0670	02 Chęciny	SP.III.7729-362/05	BRAK	-	BRAK
183	dzialka nr 1976	0,1760	02 Chęciny	SP.III.7729-362/05	BRAK	-	BRAK
184	dzialka nr 1977	0,0607	02 Chęciny	SP.III.7729-362/05	BRAK	-	BRAK
185	dzialka nr 1986	0,0324	02 Chęciny	SP.III.7729-362/05	BRAK	-	BRAK
186	dzialka nr 2206	0,0552	02 Chęciny	SP.III.7729-362/05	BRAK	-	BRAK
187	dzialka nr 2207	0,0483	02 Chęciny	SP.III.7729-362/05	BRAK	-	BRAK
188	dzialka nr 1854	0,1643	02 Chęciny	SP.III.7729-362/05	BRAK	-	BRAK
189	dzialka nr 1375	1,4900	2 Bolmin	SP.III.7729-399/05	BRAK	-	BRAK
190	dzialka nr 1369	0,9600	2 Bolmin	SP.III.7729-399/05	BRAK	-	BRAK
191	dzialka nr 1489/2	0,2900	2 Bolmin	SP.III.7729-401/05	BRAK	-	BRAK
192	dzialka nr 761/2	0,3500	2 Bolmin	SP.III.7729-81/06	BRAK	-	BRAK
193	dzialka nr 343	1,2700	3 Korzecko	SP.III.7729-397/05	BRAK	-	BRAK
194	dzialka nr 120	1,2800	5 Łukowa	SP.III.7729-400/05	BRAK	-	BRAK
195	dzialka nr 336	0,2200	8 Ostrów	SP.III.7729-402/06	BRAK	-	BRAK
196	dzialka nr 298	0,9700	8 Ostrów	SP.III.7729-402/06	BRAK	-	BRAK
197	dzialka nr 236	0,0600	8 Ostrów	SP.III.7729-361/05	BRAK	-	BRAK
198	dzialka nr 892/2	0,8926	8 Ostrów	IG.X.7729-86/06	BRAK	-	BRAK
199	dzialka nr 758	0,1900	10 Polichno	SP.III.7729-395/05	BRAK	-	BRAK
200	dzialka nr 759	0,5600	10 Polichno	SP.III.7729-395/05	BRAK	-	BRAK
201	dzialka nr 696	0,4700	10 Polichno	SP.III.7729-395/05	BRAK	-	BRAK
202	dzialka nr 112	0,6400	17 Wojkowice	SP.III.7729-396/05	BRAK	-	BRAK
203	dzialka nr 41	0,0300	17 Wojkowice	SP.III.7729-396/05	BRAK	-	BRAK
204	dzialka nr 662	0,2600	18 Wolica	SP.III.7729-398/05	BRAK	-	BRAK
205	dzialka nr 653	0,1600	18 Wolica	SP.III.7729-398/05	BRAK	-	BRAK
206	dzialka nr 404	1,1000	18 Wolica	SP.III.7729-398/05	BRAK	-	BRAK
207	dzialka nr 1836	0,0585	02 Chęciny	SP.III.7729-362/05	BRAK	-	BRAK
208	dzialka nr 419	0,1100	12 Skiby	IG.IV.7532.165.2012	BRAK	-	BRAK
209	dzialka nr 458	0,0600	12 Skiby	IG.IV.7532.165.2012	BRAK	-	BRAK
210	dzialka nr 459	0,0800	12 Skiby	IG.IV.7532.165.2012	BRAK	-	BRAK
211	dzialka nr 46	0,1500	12 Skiby	IG.IV.7532.165.2012	BRAK	-	BRAK
212	dzialka nr 491	0,2000	12 Skiby	IG.IV.7532.165.2012	BRAK	-	BRAK
213	dzialka nr 505	0,2600	12 Skiby	IG.IV.7532.165.2012	BRAK	-	BRAK
214	dzialka nr 510	0,1300	12 Skiby	IG.IV.7532.165.2012	BRAK	-	BRAK
215	dzialka nr 571	0,1500	12 Skiby	IG.IV.7532.165.2012	BRAK	-	BRAK
216	dzialka nr 591	0,1200	12 Skiby	IG.IV.7532.165.2012	BRAK	-	BRAK
217	dzialka nr 663/1	0,4500	12 Skiby	IG.IV.7532.165.2012	BRAK	-	BRAK
218	dzialka nr 666	0,2900	12 Skiby	IG.IV.7532.165.2012	BRAK	-	BRAK
219	dzialka nr 721	0,2100	12 Skiby	IG.IV.7532.165.2012	BRAK	-	BRAK
220	dzialka nr 724	0,2200	12 Skiby	IG.IV.7532.165.2012	BRAK	-	BRAK
221	dzialka nr 2370/17	0,2837	01 Chęciny	BDG.III.4/7430/1/06	BRAK	-	BRAK
222	dzialka nr 2338/1	0,0738	01 Chęciny	BDG.III.4/7430/1/06	BRAK	-	BRAK
223	dzialka nr 2370/1	0,0231	01 Chęciny	BDG.III.4/7430/1/06	BRAK	-	BRAK
224	dzialka nr 2338/9	0,0264	01 Chęciny	BDG.III.4/7430/1/06	BRAK	-	BRAK
225	dzialka nr 1760/10	0,0146	02 Chęciny	AN Rep.A nr 2059/2006	BRAK	-	BRAK
226	dzialka nr 1759/9	0,0146	02 Chęciny	AN Rep.A nr 581/2008	BRAK	-	BRAK
227	dzialka nr 1756/10	0,0322	02 Chęciny	AN Rep.A nr 646/2008	BRAK	-	BRAK
228	dzialka nr 1763/1	0,0113	02 Chęciny	AN Rep.A nr 652/2008	BRAK	-	BRAK
229	dzialka nr 1755/12	0,0206	02 Chęciny	AN Rep.A nr 2078/2008	BRAK	-	BRAK
230	dzialka nr 1758/11	0,0289	02 Chęciny	AN Rep.A nr 2959/2008	BRAK	-	BRAK
231	dzialka nr 1813/5	0,2688	02 Chęciny	IG.X.7729-99/08	BRAK	-	BRAK
232	dzialka nr 1968	1,8100	2 Bolmin	AN Rep.A nr 8526/2008	BRAK	-	BRAK
233	dzialka nr 124	0,4900	5 Łukowa	IG.X-7729-80/06	BRAK	-	BRAK
234	dzialka nr 146/2	0,0802	5 Łukowa	IG.X-7729-80/06	BRAK	-	BRAK
235	dzialka nr 180	0,3500	5 Łukowa	IG.X-7729-80/06	BRAK	-	BRAK
236	dzialka nr 837	0,0800	8 Ostrów	IG.X-7729-86/06	BRAK	-	BRAK
237	dzialka nr 1007	0,2600	8 Ostrów	IG.X-7729-86/06	BRAK	-	BRAK
238	dzialka nr 838/1	0,1280	8 Ostrów	IG.X-7729-86/06	BRAK	-	BRAK
239	dzialka nr 669/2	0,4700	9 Podpolichno	IG.X-7729-391/05	BRAK	-	BRAK
240	dzialka nr 670/1	0,3400	9 Podpolichno	IG.X-7729-391/05	BRAK	-	BRAK
241	dzialka nr 704	0,8500	9 Podpolichno	IG.X-7729-391/05	BRAK	-	BRAK
242	dzialka nr 706	0,0600	9 Podpolichno	IG.X-7729-391/05	BRAK	-	BRAK
243	dzialka nr 707/2	0,5400	9 Podpolichno	IG.X-7729-391/05	BRAK	-	BRAK
244	dzialka nr 677/10	0,1757	12 Skiby	GNOŚR-V.7430/23/07	BRAK	-	BRAK
245	dzialka nr 677/14	0,0707	12 Skiby	GNOŚR-V.7430/23/07	BRAK	-	BRAK
246	dzialka nr 677/24	0,4106	12 Skiby	GNOŚR-V.7430/23/07	BRAK	-	BRAK
247	dzialka nr 677/31	0,1164	12 Skiby	GNOŚR-V.7430/23/07	BRAK	-	BRAK
248	dzialka nr 677/55	0,2826	12 Skiby	GNOŚR-V.7430/23/07	BRAK	-	BRAK
249	dzialka nr 677/57	0,1549	12 Skiby	GNOŚR-V.7430/23/07	BRAK	-	BRAK
250	dzialka nr 698/3	0,0166	12 Skiby	GNOŚR-V.7430/23/07	BRAK	-	BRAK
251	dzialka nr 698/11	0,1403	12 Skiby	GNOŚR-V.7430/23/07	BRAK	-	BRAK
252	dzialka nr 698/20	0,0784	12 Skiby	GNOŚR-V.7430/23/07	BRAK	-	BRAK
253	dzialka nr 699/18	0,0190	12 Skiby	GNOŚR-V.7430/23/07	BRAK	-	BRAK
254	dzialka nr 699/3	0,0075	12 Skiby	GNOŚR-V.7430/23/07	BRAK	-	BRAK
255	dzialka nr 699/7	0,0817	12 Skiby	GNOŚR-V.7430/23/07	BRAK	-	BRAK
256	dzialka nr 699/12	0,0279	12 Skiby	GNOŚR-V.7430/23/07	BRAK	-	BRAK
257	dzialka nr 699/13	0,0284	12 Skiby	GNOŚR-V.7430/23/07	BRAK	-	BRAK

258	dzialka nr 700/1	0,0512	12 Skiby	GNOŚR-V.7430/23/07	BRAK	-	BRAK
259	dzialka nr 700/2	0,0574	12 Skiby	GNOŚR-V.7430/23/07	BRAK	-	BRAK
260	dzialka nr 654/1	0,0398	18 Wolica	AN Rep.A nr 1462/2006	BRAK	-	BRAK
261	dzialka nr 45/44	0,0562	14 Staroheciny	BGD.III-4/7430/16/05	BRAK	-	BRAK
262	dzialka nr 45/56	0,0818	14 Staroheciny	BGD.III-4/7430/16/05	BRAK	-	BRAK
263	dzialka nr 45/144	0,7885	14 Staroheciny	BGD.III-4/7430/16/05	BRAK	-	BRAK
264	dzialka nr 45/145	0,2667	14 Staroheciny	BGD.III-4/7430/16/05	BRAK	-	BRAK
265	dzialka nr 45/146	0,3863	14 Staroheciny	BGD.III-4/7430/16/05	BRAK	-	BRAK
266	dzialka nr 45/147	0,3585	14 Staroheciny	BGD.III-4/7430/16/05	BRAK	-	BRAK
267	dzialka nr 45/148	0,5033	14 Staroheciny	BGD.III-4/7430/16/05	BRAK	-	BRAK
268	dzialka nr 45/149	1,0828	14 Staroheciny	BGD.III-4/7430/16/05	BRAK	-	BRAK
269	dzialka nr 133/12	0,0862	14 Staroheciny	AN Rep.A nr 6532/2011	BRAK	-	BRAK
270	dzialka nr 133/19	0,1974	14 Staroheciny	AN Rep.A nr 6542/2011	BRAK	-	BRAK
271	dzialka nr 3600/127	0,1829	01 Checiny	GP.V.7413/978/91	BRAK	-	BRAK
272	dzialka nr 1157	0,7658	02 Checiny	IG.X.7729-231/08	BRAK	-	BRAK
273	dzialka nr 1813/1	0,0502	02 Checiny	IG.X.7729-231/08	BRAK	-	BRAK
274	dzialka nr 1813/7	0,3262	02 Checiny	IG.X.7729-231/08	BRAK	-	BRAK
275	dzialka nr 2204	0,1045	02 Checiny	IG.X.7729-231/08	BRAK	-	BRAK
276	dzialka nr 2205	0,2164	02 Checiny	IG.X.7729-231/08	BRAK	-	BRAK
277	dzialka nr 2202	0,0716	02 Checiny	IG.X.7729-231/08	BRAK	-	BRAK
278	dzialka nr 26	0,0600	4 Lipowica	IG.IV.7723-6-5/08	BRAK	-	BRAK
279	dzialka nr 49	0,8600	4 Lipowica	IG.IV.7723-6-5/08	BRAK	-	BRAK
280	dzialka nr 72	0,2700	4 Lipowica	IG.IV.7723-6-5/08	BRAK	-	BRAK
281	dzialka nr 108	0,2600	4 Lipowica	IG.IV.7723-6-5/08	BRAK	-	BRAK
282	dzialka nr 148	0,4700	4 Lipowica	IG.IV.7723-6-5/08	BRAK	-	BRAK
283	dzialka nr 149	0,5000	4 Lipowica	IG.IV.7723-6-5/08	BRAK	-	BRAK
284	dzialka nr 187	0,5200	4 Lipowica	IG.IV.7723-6-5/08	BRAK	-	BRAK
285	dzialka nr 258	0,1300	4 Lipowica	IG.IV.7723-6-5/08	BRAK	-	BRAK
286	dzialka nr 260	0,7400	4 Lipowica	IG.IV.7723-6-5/08	BRAK	-	BRAK
287	dzialka nr 312	0,1300	4 Lipowica	IG.IV.7723-6-5/08	BRAK	-	BRAK
288	dzialka nr 315	0,6300	4 Lipowica	IG.IV.7723-6-5/08	BRAK	-	BRAK
289	dzialka nr 342	0,0400	4 Lipowica	IG.IV.7723-6-5/08	BRAK	-	BRAK
290	dzialka nr 345	0,8600	4 Lipowica	IG.IV.7723-6-5/08	BRAK	-	BRAK
291	dzialka nr 387	0,6100	4 Lipowica	IG.IV.7723-6-5/08	BRAK	-	BRAK
292	dzialka nr 389	0,4300	4 Lipowica	IG.IV.7723-6-5/08	BRAK	-	BRAK
293	dzialka nr 409	0,1000	4 Lipowica	IG.IV.7723-6-5/08	BRAK	-	BRAK
294	dzialka nr 422	0,4400	4 Lipowica	IG.IV.7723-6-5/08	BRAK	-	BRAK
295	dzialka nr 434	0,0700	4 Lipowica	IG.IV.7723-6-5/08	BRAK	-	BRAK
296	dzialka nr 444	0,3300	4 Lipowica	IG.IV.7723-6-5/08	BRAK	-	BRAK
297	dzialka nr 472	0,0300	4 Lipowica	IG.IV.7723-6-5/08	BRAK	-	BRAK
298	dzialka nr 515	0,0900	4 Lipowica	IG.IV.7723-6-5/08	BRAK	-	BRAK
299	dzialka nr 516	0,0400	4 Lipowica	IG.IV.7723-6-5/08	BRAK	-	BRAK
300	dzialka nr 700/13	0,2658	12 Skiby	GNOŚR-V.7430/23/07	BRAK	-	BRAK
301	dzialka nr 700/14	0,1346	12 Skiby	GNOŚR-V.7430/23/07	BRAK	-	BRAK
302	dzialka nr 700/28	0,1274	12 Skiby	GNOŚR-V.7430/23/07	BRAK	-	BRAK
303	dzialka nr 700/29	0,0176	12 Skiby	GNOŚR-V.7430/23/07	BRAK	-	BRAK
304	dzialka nr 7	0,0800	18 Wolica	IG.IV.7723-6-9/08	BRAK	-	BRAK
305	dzialka nr 8	0,0800	18 Wolica	IG.IV.7723-6-9/08	BRAK	-	BRAK
306	dzialka nr 19	0,3900	18 Wolica	IG.IV.7723-6-9/08	BRAK	-	BRAK
307	dzialka nr 20	0,0300	18 Wolica	IG.IV.7723-6-9/08	BRAK	-	BRAK
308	dzialka nr 69	0,0900	18 Wolica	IG.IV.7723-6-9/08	BRAK	-	BRAK
309	dzialka nr 71	0,1600	18 Wolica	IG.IV.7723-6-9/08	BRAK	-	BRAK
310	dzialka nr 81	1,1300	18 Wolica	IG.IV.7723-6-9/08	BRAK	-	BRAK
311	dzialka nr 83	0,1500	18 Wolica	IG.IV.7723-6-9/08	BRAK	-	BRAK
312	dzialka nr 734	0,3300	10 Polichno	IG.IV.7532.6.6.2011	BRAK	-	BRAK
313	dzialka nr 735	1,5300	10 Polichno	IG.IV.7532.6.6.2011	BRAK	-	BRAK
314	dzialka nr 736	0,2800	10 Polichno	IG.IV.7532.6.6.2011	BRAK	-	BRAK
315	dzialka nr 737	0,3900	10 Polichno	IG.IV.7532.6.6.2011	BRAK	-	BRAK
316	dzialka nr 738	0,3900	10 Polichno	IG.IV.7532.6.6.2011	BRAK	-	BRAK
317	dzialka nr 741	0,3900	10 Polichno	IG.IV.7532.6.6.2011	BRAK	-	BRAK
318	dzialka nr 751	0,0400	10 Polichno	IG.IV.7532.6.6.2011	BRAK	-	BRAK
319	dzialka nr 760	0,0700	10 Polichno	IG.IV.7532.6.6.2011	BRAK	-	BRAK
320	dzialka nr 761	0,0700	10 Polichno	IG.IV.7532.6.6.2011	BRAK	-	BRAK
321	dzialka nr 45/4	0,6537	14 Staroheciny	BGD.III-4/7430/16/05	BRAK	-	BRAK
322	dzialka nr 45/6	0,6388	14 Staroheciny	BGD.III-4/7430/16/05	BRAK	-	BRAK
323	dzialka nr 118	0,1500	18 Wolica	IG.IV.7723-6-9/08	BRAK	-	BRAK
324	dzialka nr 152	0,1200	18 Wolica	IG.IV.7723-6-9/08	BRAK	-	BRAK
325	dzialka nr 182	0,7200	18 Wolica	IG.IV.7723-6-9/08	BRAK	-	BRAK
326	dzialka nr 205	0,3500	18 Wolica	IG.IV.7723-6-9/08	BRAK	-	BRAK
327	dzialka nr 234	0,0200	18 Wolica	IG.IV.7723-6-9/08	BRAK	-	BRAK
328	dzialka nr 235	0,3800	18 Wolica	IG.IV.7723-6-9/08	BRAK	-	BRAK
329	dzialka nr 238	0,0400	18 Wolica	IG.IV.7723-6-9/08	BRAK	-	BRAK
330	dzialka nr 264	0,5500	18 Wolica	IG.IV.7723-6-9/08	BRAK	-	BRAK
331	dzialka nr 275	0,0200	18 Wolica	IG.IV.7723-6-9/08	BRAK	-	BRAK
332	dzialka nr 291	0,0600	18 Wolica	IG.IV.7723-6-9/08	BRAK	-	BRAK
333	dzialka nr 308	0,0300	18 Wolica	IG.IV.7723-6-9/08	BRAK	-	BRAK
334	dzialka nr 350	0,4500	18 Wolica	IG.IV.7723-6-9/08	BRAK	-	BRAK
335	dzialka nr 356	0,0300	18 Wolica	IG.IV.7723-6-9/08	BRAK	-	BRAK
336	dzialka nr 378	0,2100	18 Wolica	IG.IV.7723-6-9/08	BRAK	-	BRAK
337	dzialka nr 400	0,0600	18 Wolica	IG.IV.7723-6-9/08	BRAK	-	BRAK
338	dzialka nr 407	0,0300	18 Wolica	IG.IV.7723-6-9/08	BRAK	-	BRAK
339	dzialka nr 415	0,2000	18 Wolica	IG.IV.7723-6-9/08	BRAK	-	BRAK
340	dzialka nr 429	0,0400	18 Wolica	IG.IV.7723-6-9/08	BRAK	-	BRAK
341	dzialka nr 438	0,1200	18 Wolica	IG.IV.7723-6-9/08	BRAK	-	BRAK
342	dzialka nr 441/4	0,0300	18 Wolica	IG.IV.7723-6-9/08	BRAK	-	BRAK
343	dzialka nr 455	0,0800	18 Wolica	IG.IV.7723-6-9/08	BRAK	-	BRAK
344	dzialka nr 457	0,1500	18 Wolica	IG.IV.7723-6-9/08	BRAK	-	BRAK
345	dzialka nr 461	0,0600	18 Wolica	IG.IV.7723-6-9/08	BRAK	-	BRAK
346	dzialka nr 469	0,1500	18 Wolica	IG.IV.7723-6-9/08	BRAK	-	BRAK
347	dzialka nr 478	0,2000	18 Wolica	IG.IV.7723-6-9/08	BRAK	-	BRAK

348	działka nr 495/5	0,0500	18 Wolica	IG.IV.7723-6-9/08	BRAK	-	BRAK
349	działka nr 507	0,1400	18 Wolica	IG.IV.7723-6-9/08	BRAK	-	BRAK
350	działka nr 516	0,0300	18 Wolica	IG.IV.7723-6-9/08	BRAK	-	BRAK
351	działka nr 518	0,0200	18 Wolica	IG.IV.7723-6-9/08	BRAK	-	BRAK
352	działka nr 525	0,0500	18 Wolica	IG.IV.7723-6-9/08	BRAK	-	BRAK
353	działka nr 532	0,0200	18 Wolica	IG.IV.7723-6-9/08	BRAK	-	BRAK
354	działka nr 556	0,1400	18 Wolica	IG.IV.7723-6-9/08	BRAK	-	BRAK
355	działka nr 565	0,2200	18 Wolica	IG.IV.7723-6-9/08	BRAK	-	BRAK
356	działka nr 571	0,0500	18 Wolica	IG.IV.7723-6-9/08	BRAK	-	BRAK
357	działka nr 572	0,0200	18 Wolica	IG.IV.7723-6-9/08	BRAK	-	BRAK
358	działka nr 594	0,2100	18 Wolica	IG.IV.7723-6-9/08	BRAK	-	BRAK
359	działka nr 604	0,1500	18 Wolica	IG.IV.7723-6-9/08	BRAK	-	BRAK
360	działka nr 519/4	0,1554	2 Bolmin	AN Rep.A nr 2330/2011	BRAK	-	BRAK
361	działka nr 576/2	0,2070	01 Chęciny	WBG-SC-47210/5/82	BRAK	-	BRAK
362	działka nr 318/15	0,1271	01 Chęciny	BDG.III-4/7430/30/06/07	BRAK	-	BRAK
363	działka nr 1714/59	0,6934	02 Chęciny	IG.IV.7723-6-1/10	BRAK	-	BRAK
364	działka nr 1811	0,1215	02 Chęciny	IG.IV.7723-6-5/10	BRAK	-	BRAK
365	działka nr 1812	0,0548	02 Chęciny	IG.IV.7723-6-5/10	BRAK	-	BRAK
366	działka nr 1870	0,0633	02 Chęciny	IG.IV.7723-6-4/10	BRAK	-	BRAK
367	działka nr 692	0,5000	10 Polichno	IG.IV.7532.6.6.2011	BRAK	-	BRAK
368	działka nr 693	0,3200	10 Polichno	IG.IV.7532.6.6.2011	BRAK	-	BRAK
369	działka nr 694	2,5400	10 Polichno	IG.IV.7532.6.6.2011	BRAK	-	BRAK
370	działka nr 697	0,3400	10 Polichno	IG.IV.7532.6.6.2011	BRAK	-	BRAK
371	działka nr 698	0,1900	10 Polichno	IG.IV.7532.6.6.2011	BRAK	-	BRAK
372	działka nr 673	0,1400	18 Wolica	IG.IV.7723-6-9/08	BRAK	-	BRAK
373	działka nr 687	0,1400	18 Wolica	IG.IV.7723-6-9/08	BRAK	-	BRAK
374	działka nr 30	0,2300	13 Siedlce	IG.IV.7723-6-8/08	BRAK	-	BRAK
375	działka nr 31	0,1800	13 Siedlce	IG.IV.7723-6-8/08	BRAK	-	BRAK
376	działka nr 50	0,1600	13 Siedlce	IG.IV.7723-6-8/08	BRAK	-	BRAK
377	działka nr 80	0,0900	13 Siedlce	IG.IV.7723-6-8/08	BRAK	-	BRAK
378	działka nr 81	1,1100	13 Siedlce	IG.IV.7723-6-8/08	BRAK	-	BRAK
379	działka nr 86	0,6200	13 Siedlce	IG.IV.7723-6-8/08	BRAK	-	BRAK
380	działka nr 123	0,2500	13 Siedlce	IG.IV.7723-6-8/08	BRAK	-	BRAK
381	działka nr 145	0,0700	13 Siedlce	IG.IV.7723-6-8/08	BRAK	-	BRAK
382	działka nr 160	0,0500	13 Siedlce	IG.IV.7723-6-8/08	BRAK	-	BRAK
383	działka nr 161	0,9200	13 Siedlce	IG.IV.7723-6-8/08	BRAK	-	BRAK
384	działka nr 163	0,1900	13 Siedlce	IG.IV.7723-6-8/08	BRAK	-	BRAK
385	działka nr 172	0,1100	13 Siedlce	IG.IV.7723-6-8/08	BRAK	-	BRAK
386	działka nr 173	0,3600	13 Siedlce	IG.IV.7723-6-8/08	BRAK	-	BRAK
387	działka nr 207	0,1600	13 Siedlce	IG.IV.7723-6-8/08	BRAK	-	BRAK
388	działka nr 242	0,5300	13 Siedlce	IG.IV.7723-6-8/08	BRAK	-	BRAK
389	działka nr 247	0,5300	13 Siedlce	IG.IV.7723-6-8/08	BRAK	-	BRAK
390	działka nr 257	0,1900	13 Siedlce	IG.IV.7723-6-8/08	BRAK	-	BRAK
391	działka nr 268	0,1300	13 Siedlce	IG.IV.7723-6-8/08	BRAK	-	BRAK
392	działka nr 295	0,2000	13 Siedlce	IG.IV.7723-6-8/08	BRAK	-	BRAK
393	działka nr 322	0,2900	13 Siedlce	IG.IV.7723-6-8/08	BRAK	-	BRAK
394	działka nr 332	0,3200	13 Siedlce	IG.IV.7723-6-8/08	BRAK	-	BRAK
395	działka nr 339	0,7300	13 Siedlce	IG.IV.7723-6-8/08	BRAK	-	BRAK
396	działka nr 340	0,1000	13 Siedlce	IG.IV.7723-6-8/08	BRAK	-	BRAK
397	działka nr 348	0,1600	13 Siedlce	IG.IV.7723-6-8/08	BRAK	-	BRAK
398	działka nr 371	0,6500	13 Siedlce	IG.IV.7723-6-8/08	BRAK	-	BRAK
399	działka nr 399	0,0900	13 Siedlce	IG.IV.7723-6-8/08	BRAK	-	BRAK
400	działka nr 6	0,3800	17 Wojkowiec	IG.IV.7723-6-6/08	BRAK	-	BRAK
401	działka nr 7	0,2400	17 Wojkowiec	IG.IV.7723-6-6/08	BRAK	-	BRAK
402	działka nr 28	0,4500	17 Wojkowiec	IG.IV.7723-6-6/08	BRAK	-	BRAK
403	działka nr 43	0,0800	17 Wojkowiec	IG.IV.7723-6-6/08	BRAK	-	BRAK
404	działka nr 51	0,0600	17 Wojkowiec	IG.IV.7723-6-6/08	BRAK	-	BRAK
405	działka nr 52	0,9200	17 Wojkowiec	IG.IV.7723-6-6/08	BRAK	-	BRAK
406	działka nr 53	0,8400	17 Wojkowiec	IG.IV.7723-6-6/08	BRAK	-	BRAK
407	działka nr 73	0,2900	17 Wojkowiec	IG.IV.7723-6-6/08	BRAK	-	BRAK
408	działka nr 81	0,2600	17 Wojkowiec	IG.IV.7723-6-6/08	BRAK	-	BRAK
409	działka nr 164	0,4200	17 Wojkowiec	IG.IV.7723-6-6/08	BRAK	-	BRAK
410	działka nr 9	0,1700	14 Starochęciny	IG.IV.7723-6-7/08	BRAK	-	BRAK
411	działka nr 699	0,3100	10 Polichno	IG.IV.7532.6.6.2011	BRAK	-	BRAK
412	działka nr 700	0,1100	10 Polichno	IG.IV.7532.6.6.2011	BRAK	-	BRAK
413	działka nr 704	0,1600	10 Polichno	IG.IV.7532.6.6.2011	BRAK	-	BRAK
414	działka nr 705	0,3600	10 Polichno	IG.IV.7532.6.6.2011	BRAK	-	BRAK
415	działka nr 706/1	0,0700	10 Polichno	IG.IV.7532.6.6.2011	BRAK	-	BRAK
416	działka nr 706/2	0,1100	10 Polichno	IG.IV.7532.6.6.2011	BRAK	-	BRAK
417	działka nr 707	0,1700	10 Polichno	IG.IV.7532.6.6.2011	BRAK	-	BRAK
418	działka nr 709	0,1800	10 Polichno	IG.IV.7532.6.6.2011	BRAK	-	BRAK
419	działka nr 710/1	0,0600	10 Polichno	IG.IV.7532.6.6.2011	BRAK	-	BRAK
420	działka nr 710/2	0,1200	10 Polichno	IG.IV.7532.6.6.2011	BRAK	-	BRAK
421	działka nr 712	0,3300	10 Polichno	IG.IV.7532.6.6.2011	BRAK	-	BRAK
422	działka nr 10	0,0100	14 Starochęciny	IG.IV.7723-6-7/08	BRAK	-	BRAK
423	działka nr 21	0,1400	14 Starochęciny	IG.IV.7723-6-7/08	BRAK	-	BRAK
424	działka nr 36	0,2400	14 Starochęciny	IG.IV.7723-6-7/08	BRAK	-	BRAK
425	działka nr 37	0,2200	14 Starochęciny	IG.IV.7723-6-7/08	BRAK	-	BRAK
426	działka nr 47	0,3700	14 Starochęciny	IG.IV.7723-6-7/08	BRAK	-	BRAK
427	działka nr 49	1,0500	14 Starochęciny	IG.IV.7723-6-7/08	BRAK	-	BRAK
428	działka nr 51	0,4300	14 Starochęciny	IG.IV.7723-6-7/08	BRAK	-	BRAK
429	działka nr 94/1	0,1987	14 Starochęciny	IG.IV.7723-6-7/08	BRAK	-	BRAK
430	działka nr 94/2	0,3213	14 Starochęciny	IG.IV.7723-6-7/08	BRAK	-	BRAK
431	działka nr 148	0,0800	14 Starochęciny	IG.IV.7723-6-7/08	BRAK	-	BRAK
432	działka nr 331	0,3600	14 Starochęciny	IG.IV.7723-6-7/08	BRAK	-	BRAK
433	działka nr 396	0,6600	14 Starochęciny	IG.IV.7723-6-7/08	BRAK	-	BRAK
434	działka nr 410	0,0700	14 Starochęciny	IG.IV.7723-6-7/08	BRAK	-	BRAK
435	działka nr 457	0,2000	14 Starochęciny	IG.IV.7723-6-7/08	BRAK	-	BRAK
436	działka nr 458	0,5500	14 Starochęciny	IG.IV.7723-6-7/08	BRAK	-	BRAK
437	działka nr 498	0,2100	14 Starochęciny	IG.IV.7723-6-7/08	BRAK	-	BRAK

438	dzialka nr 515	0,3300	14 Staroheciny	IG.IV.7723-6-7/08	BRAK	-	BRAK
439	dzialka nr 518	0,2200	14 Staroheciny	IG.IV.7723-6-7/08	BRAK	-	BRAK
440	dzialka nr 624	0,1900	14 Staroheciny	IG.IV.7723-6-7/08	BRAK	-	BRAK
441	dzialka nr 1	1,9092	7 Mosty	G.7420/67/87	BRAK	-	BRAK
442	dzialka nr 10	0,3616	7 Mosty	G.7420/67/87	BRAK	-	BRAK
443	dzialka nr 14	0,3916	7 Mosty	G.7420/67/87	BRAK	-	BRAK
444	dzialka nr 22	0,5110	7 Mosty	G.7420/67/87	BRAK	-	BRAK
445	dzialka nr 27	0,5200	7 Mosty	G.7420/67/87	BRAK	-	BRAK
446	dzialka nr 34	0,3605	7 Mosty	G.7420/67/87	BRAK	-	BRAK
447	dzialka nr 41	0,4355	7 Mosty	G.7420/67/87	BRAK	-	BRAK
448	dzialka nr 50	0,3416	7 Mosty	G.7420/67/87	BRAK	-	BRAK
449	dzialka nr 57	0,0669	7 Mosty	G.7420/67/87	BRAK	-	BRAK
450	dzialka nr 58	0,4466	7 Mosty	G.7420/67/87	BRAK	-	BRAK
451	dzialka nr 59	0,3292	7 Mosty	G.7420/67/87	BRAK	-	BRAK
452	dzialka nr 91	0,0584	7 Mosty	G.7420/67/87	BRAK	-	BRAK
453	dzialka nr 97	0,1260	7 Mosty	G.7420/67/87	BRAK	-	BRAK
454	dzialka nr 114	0,9348	7 Mosty	G.7420/67/87	BRAK	-	BRAK
455	dzialka nr 626	0,0600	18 Wolica	IG.IV.7723-6-9/08	BRAK	-	BRAK
456	dzialka nr 637	0,1100	18 Wolica	IG.IV.7723-6-9/08	BRAK	-	BRAK
457	dzialka nr 713	0,1400	10 Polichno	IG.IV.7532.6.6.2011	BRAK	-	BRAK
458	dzialka nr 714	0,2800	10 Polichno	IG.IV.7532.6.6.2011	BRAK	-	BRAK
459	dzialka nr 716	0,5000	10 Polichno	IG.IV.7532.6.6.2011	BRAK	-	BRAK
460	dzialka nr 717	0,5400	10 Polichno	IG.IV.7532.6.6.2011	BRAK	-	BRAK
461	dzialka nr 718	0,3400	10 Polichno	IG.IV.7532.6.6.2011	BRAK	-	BRAK
462	dzialka nr 719	0,0700	10 Polichno	IG.IV.7532.6.6.2011	BRAK	-	BRAK
463	dzialka nr 720	0,1800	10 Polichno	IG.IV.7532.6.6.2011	BRAK	-	BRAK
464	dzialka nr 115	0,3597	7 Mosty	G.7420/67/87	BRAK	-	BRAK
465	dzialka nr 119	0,0301	7 Mosty	G.7420/67/87	BRAK	-	BRAK
466	dzialka nr 144	0,1036	7 Mosty	G.7420/67/87	BRAK	-	BRAK
467	dzialka nr 157	0,4643	7 Mosty	G.7420/67/87	BRAK	-	BRAK
468	dzialka nr 165	0,0675	7 Mosty	G.7420/67/87	BRAK	-	BRAK
469	dzialka nr 169	0,5605	7 Mosty	G.7420/67/87	BRAK	-	BRAK
470	dzialka nr 175	1,3384	7 Mosty	G.7420/67/87	BRAK	-	BRAK
471	dzialka nr 182	0,8917	7 Mosty	G.7420/67/87	BRAK	-	BRAK
472	dzialka nr 183	0,1145	7 Mosty	G.7420/67/87	BRAK	-	BRAK
473	dzialka nr 74	0,2636	01 Checiny	WBG-SC-47210/5/82	BRAK	-	BRAK
474	dzialka nr 95/2	0,3458	01 Checiny	WBG-SC-47210/5/82	BRAK	-	BRAK
475	dzialka nr 111/3	0,2719	01 Checiny	WBG-SC-47210/5/82	BRAK	-	BRAK
476	dzialka nr 115/2	0,0226	01 Checiny	WBG-SC-47210/5/82	BRAK	-	BRAK
477	dzialka nr 155/1	0,0028	01 Checiny	WBG-SC-47210/5/82	BRAK	-	BRAK
478	dzialka nr 155/2	0,1560	01 Checiny	WBG-SC-47210/5/82	BRAK	-	BRAK
479	dzialka nr 200/2	0,4793	01 Checiny	WBG-SC-47210/5/82	BRAK	-	BRAK
480	dzialka nr 201	0,1518	01 Checiny	WBG-SC-47210/5/82	BRAK	-	BRAK
481	dzialka nr 210/2	0,1625	01 Checiny	WBG-SC-47210/5/82	BRAK	-	BRAK
482	dzialka nr 231	0,3274	01 Checiny	WBG-SC-47210/5/82	BRAK	-	BRAK
483	dzialka nr 235	0,0257	01 Checiny	WBG-SC-47210/5/82	BRAK	-	BRAK
484	dzialka nr 270	0,1186	01 Checiny	WBG-SC-47210/5/82	BRAK	-	BRAK
485	dzialka nr 272	0,0273	01 Checiny	WBG-SC-47210/5/82	BRAK	-	BRAK
486	dzialka nr 306	0,0320	01 Checiny	WBG-SC-47210/5/82	BRAK	-	BRAK
487	dzialka nr 315	0,0747	01 Checiny	WBG-SC-47210/5/82	BRAK	-	BRAK
488	dzialka nr 354	0,0102	01 Checiny	WBG-SC-47210/5/82	BRAK	-	BRAK
489	dzialka nr 356	0,0822	01 Checiny	WBG-SC-47210/5/82	BRAK	-	BRAK
490	dzialka nr 443	0,0358	01 Checiny	WBG-SC-47210/5/82	BRAK	-	BRAK
491	dzialka nr 494	0,0531	01 Checiny	WBG-SC-47210/5/82	BRAK	-	BRAK
492	dzialka nr 525	0,0614	01 Checiny	WBG-SC-47210/5/82	BRAK	-	BRAK
493	dzialka nr 555	0,0510	01 Checiny	WBG-SC-47210/5/82	BRAK	-	BRAK
494	dzialka nr 577	0,0525	01 Checiny	WBG-SC-47210/5/82	BRAK	-	BRAK
495	dzialka nr 604	0,3554	01 Checiny	WBG-SC-47210/5/82	BRAK	-	BRAK
496	dzialka nr 638	0,1424	01 Checiny	WBG-SC-47210/5/82	BRAK	-	BRAK
497	dzialka nr 655	0,2825	01 Checiny	WBG-SC-47210/5/82	BRAK	-	BRAK
498	dzialka nr 656	0,3688	01 Checiny	WBG-SC-47210/5/82	BRAK	-	BRAK
499	dzialka nr 693/2	0,1651	01 Checiny	WBG-SC-47210/5/82	BRAK	-	BRAK
500	dzialka nr 744	0,0162	01 Checiny	WBG-SC-47210/5/82	BRAK	-	BRAK
501	dzialka nr 783	0,0153	01 Checiny	WBG-SC-47210/5/82	BRAK	-	BRAK
502	dzialka nr 721	0,1800	10 Polichno	IG.IV.7532.6.6.2011	BRAK	-	BRAK
503	dzialka nr 722	0,8900	10 Polichno	IG.IV.7532.6.6.2011	BRAK	-	BRAK
504	dzialka nr 723	0,5900	10 Polichno	IG.IV.7532.6.6.2011	BRAK	-	BRAK
505	dzialka nr 724	0,1700	10 Polichno	IG.IV.7532.6.6.2011	BRAK	-	BRAK
506	dzialka nr 725	0,3700	10 Polichno	IG.IV.7532.6.6.2011	BRAK	-	BRAK
507	dzialka nr 730	0,2800	10 Polichno	IG.IV.7532.6.6.2011	BRAK	-	BRAK
508	dzialka nr 731	0,2400	10 Polichno	IG.IV.7532.6.6.2011	BRAK	-	BRAK
509	dzialka nr 732	0,2700	10 Polichno	IG.IV.7532.6.6.2011	BRAK	-	BRAK
510	dzialka nr 638	1,3500	18 Wolica	IG.X.7729-225/08	BRAK	-	BRAK
511	dzialka nr 317/1	0,0300	18 Wolica	AN Rep.A nr 3230/2009	BRAK	-	BRAK
512	dzialka nr 344/14	0,1300	18 Wolica	AN Rep.A nr 3230/2009	BRAK	-	BRAK
513	dzialka nr 796/2	0,3666	01 Checiny	WBG-SC-47210/5/82	BRAK	-	BRAK
514	dzialka nr 797	0,0358	01 Checiny	WBG-SC-47210/5/82	BRAK	-	BRAK
515	dzialka nr 892/2	0,3182	01 Checiny	WBG-SC-47210/5/82	BRAK	-	BRAK
516	dzialka nr 901	0,7507	01 Checiny	WBG-SC-47210/5/82	BRAK	-	BRAK
517	dzialka nr 905/2	0,6609	01 Checiny	WBG-SC-47210/5/82	BRAK	-	BRAK
518	dzialka nr 913	0,0528	01 Checiny	WBG-SC-47210/5/82	BRAK	-	BRAK
519	dzialka nr 1172/6	0,0227	01 Checiny	WBG-SC-47210/5/82	BRAK	-	BRAK
520	dzialka nr 1183/2	0,0455	01 Checiny	WBG-SC-47210/5/82	BRAK	-	BRAK
521	dzialka nr 1199	0,1622	01 Checiny	WBG-SC-47210/5/82	BRAK	-	BRAK
522	dzialka nr 1218	0,1035	01 Checiny	WBG-SC-47210/5/82	BRAK	-	BRAK
523	dzialka nr 1342	0,0150	01 Checiny	WBG-SC-47210/5/82	BRAK	-	BRAK
524	dzialka nr 1343/4	0,2917	01 Checiny	WBG-SC-47210/5/82	BRAK	-	BRAK
525	dzialka nr 1344	0,1251	01 Checiny	WBG-SC-47210/5/82	BRAK	-	BRAK
526	dzialka nr 1362	0,1786	01 Checiny	WBG-SC-47210/5/82	BRAK	-	BRAK
527	dzialka nr 1375	0,0449	01 Checiny	WBG-SC-47210/5/82	BRAK	-	BRAK

528	działka nr 1394/2	0,4683	01 Chęciny	WBG-SC-47210/5/82	BRAK	-	BRAK
529	działka nr 1438/2	0,5843	01 Chęciny	WBG-SC-47210/5/82	BRAK	-	BRAK
530	działka nr 1536/2	0,0326	01 Chęciny	WBG-SC-47210/5/82	BRAK	-	BRAK
531	działka nr 1635	0,2942	01 Chęciny	WBG-SC-47210/5/82	BRAK	-	BRAK
532	działka nr 1654	0,3472	01 Chęciny	WBG-SC-47210/5/82	BRAK	-	BRAK
533	działka nr 1658	0,0825	01 Chęciny	WBG-SC-47210/5/82	BRAK	-	BRAK
534	działka nr 1683	0,3007	01 Chęciny	WBG-SC-47210/5/82	BRAK	-	BRAK
535	działka nr 2418	0,0429	01 Chęciny	WBG-SC-47210/5/82	BRAK	-	BRAK
536	działka nr 2437/3	0,0057	01 Chęciny	WBG-SC-47210/5/82	BRAK	-	BRAK
537	działka nr 2481	0,3626	01 Chęciny	WBG-SC-47210/5/82	BRAK	-	BRAK
538	działka nr 3504	0,0342	01 Chęciny	WBG-SC-47210/5/82	BRAK	-	BRAK
539	działka nr 3505/1	0,0014	01 Chęciny	WBG-SC-47210/5/82	BRAK	-	BRAK
540	działka nr 3505/2	0,1770	01 Chęciny	WBG-SC-47210/5/82	BRAK	-	BRAK
541	działka nr 5009	0,0384	01 Chęciny	WBG-SC-47210/5/82	BRAK	-	BRAK
542	działka nr 5010	0,0732	01 Chęciny	WBG-SC-47210/5/82	BRAK	-	BRAK
543	działka nr 5011	0,3329	01 Chęciny	WBG-SC-47210/5/82	BRAK	-	BRAK
544	działka nr 5045	0,1102	01 Chęciny	WBG-SC-47210/5/82	BRAK	-	BRAK
545	działka nr 5058	0,0920	01 Chęciny	WBG-SC-47210/5/82	BRAK	-	BRAK
546	działka nr 466	0,3300	5 Łukowa	IG.IV.7723-6-1/09	BRAK	-	BRAK
547	działka nr 491	0,4400	5 Łukowa	IG.IV.7723-6-1/09	BRAK	-	BRAK
548	działka nr 509	0,5900	5 Łukowa	IG.IV.7723-6-1/09	BRAK	-	BRAK
549	działka nr 513	0,6400	5 Łukowa	IG.IV.7723-6-1/09	BRAK	-	BRAK
550	działka nr 525	0,1500	5 Łukowa	IG.IV.7723-6-1/09	BRAK	-	BRAK
551	działka nr 531	0,5200	5 Łukowa	IG.IV.7723-6-1/09	BRAK	-	BRAK
552	działka nr 566	0,1200	5 Łukowa	IG.IV.7723-6-1/09	BRAK	-	BRAK
553	działka nr 567	0,4900	5 Łukowa	IG.IV.7723-6-1/09	BRAK	-	BRAK
554	działka nr 586	0,1000	5 Łukowa	IG.IV.7723-6-1/09	BRAK	-	BRAK
555	działka nr 587	0,0300	5 Łukowa	IG.IV.7723-6-1/09	BRAK	-	BRAK
556	działka nr 132/12	0,0554	11 Radkowice	AN Rep.A nr 1325/2010	BRAK	-	BRAK
557	działka nr 5067	0,0929	01 Chęciny	WBG-SC-47210/5/82	BRAK	-	BRAK
558	działka nr 1155/5	0,1856	02 Chęciny	WBG-SC-47210/5/82	BRAK	-	BRAK
559	działka nr 1155/10	0,0023	02 Chęciny	WBG-SC-47210/5/82	BRAK	-	BRAK
560	działka nr 1155/8	0,0609	02 Chęciny	WBG-SC-47210/5/82	BRAK	-	BRAK
561	działka nr 1160/4	0,0152	02 Chęciny	WBG-SC-47210/5/82	BRAK	-	BRAK
562	działka nr 2190	0,0790	02 Chęciny	WBG-SC-47210/5/82	BRAK	-	BRAK
563	działka nr 2217	0,1700	02 Chęciny	WBG-SC-47210/5/82	BRAK	-	BRAK
564	działka nr 2275	0,1260	02 Chęciny	WBG-SC-47210/5/82	BRAK	-	BRAK
565	działka nr 2170/1	0,0332	02 Chęciny	IG.IV.7726-6-13/08	BRAK	-	BRAK
566	działka nr 2173	0,1557	02 Chęciny	IG.IV.7723-6-3/09	BRAK	-	BRAK
567	działka nr 2201/1	0,0258	02 Chęciny	IG.IV.7723-6-3/09	BRAK	-	BRAK
568	działka nr 2212	0,0707	02 Chęciny	IG.IV.7723-6-3/09	BRAK	-	BRAK
569	działka nr 2214	0,0495	02 Chęciny	IG.IV.7723-6-3/09	BRAK	-	BRAK
570	działka nr 1714/10	0,0452	02 Chęciny	IG.IV.7723-6-6/09	BRAK	-	BRAK
571	działka nr 1714/72	0,1160	02 Chęciny	GN.I.7221-3-2/10	BRAK	-	BRAK
572	działka nr 1714/22	0,2992	02 Chęciny	IG.IV.7723-6-6/09	BRAK	-	BRAK
573	działka nr 10	0,5600	5 Łukowa	IG.IV.7723-6-1/09	BRAK	-	BRAK
574	działka nr 46	0,1900	5 Łukowa	IG.IV.7723-6-1/09	BRAK	-	BRAK
575	działka nr 67	0,0600	5 Łukowa	IG.IV.7723-6-1/09	BRAK	-	BRAK
576	działka nr 85	0,3700	5 Łukowa	IG.IV.7723-6-1/09	BRAK	-	BRAK
577	działka nr 86	0,6200	5 Łukowa	IG.IV.7723-6-1/09	BRAK	-	BRAK
578	działka nr 109	0,1900	5 Łukowa	IG.IV.7723-6-1/09	BRAK	-	BRAK
579	działka nr 146/1	0,1482	5 Łukowa	IG.IV.7723-6-1/09	BRAK	-	BRAK
580	działka nr 146/3	0,4616	5 Łukowa	IG.IV.7723-6-1/09	BRAK	-	BRAK
581	działka nr 170	0,1900	5 Łukowa	IG.IV.7723-6-1/09	BRAK	-	BRAK
582	działka nr 211	0,2400	5 Łukowa	IG.IV.7723-6-1/09	BRAK	-	BRAK
583	działka nr 221	0,1600	5 Łukowa	IG.IV.7723-6-1/09	BRAK	-	BRAK
584	działka nr 230	0,1900	5 Łukowa	IG.IV.7723-6-1/09	BRAK	-	BRAK
585	działka nr 233	0,6600	5 Łukowa	IG.IV.7723-6-1/09	BRAK	-	BRAK
586	działka nr 278	0,1300	5 Łukowa	IG.IV.7723-6-1/09	BRAK	-	BRAK
587	działka nr 295	0,0300	5 Łukowa	IG.IV.7723-6-1/09	BRAK	-	BRAK
588	działka nr 317	0,1200	5 Łukowa	IG.IV.7723-6-1/09	BRAK	-	BRAK
589	działka nr 340	0,4400	5 Łukowa	IG.IV.7723-6-1/09	BRAK	-	BRAK
590	działka nr 398	0,3200	5 Łukowa	IG.IV.7723-6-1/09	BRAK	-	BRAK
591	działka nr 404	0,2300	5 Łukowa	IG.IV.7723-6-1/09	BRAK	-	BRAK
592	działka nr 417	0,3400	5 Łukowa	IG.IV.7723-6-1/09	BRAK	-	BRAK
593	działka nr 418	0,3500	5 Łukowa	IG.IV.7723-6-1/09	BRAK	-	BRAK
594	działka nr 419	0,3400	5 Łukowa	IG.IV.7723-6-1/09	BRAK	-	BRAK
595	działka nr 904/140	0,0770	01 Chęciny	AN Rep.A nr 1267/2010	BRAK	-	BRAK
596	działka nr 904/142	0,3511	01 Chęciny	AN Rep.A nr 1267/2010	BRAK	-	BRAK
597	działka nr 904/146	0,0239	01 Chęciny	AN Rep.A nr 1267/2010	BRAK	-	BRAK
598	działka nr 910/3	0,1085	01 Chęciny	AN Rep.A nr 1267/2010	BRAK	-	BRAK
599	działka nr 910/13	0,2350	01 Chęciny	AN Rep.A nr 1267/2010	BRAK	-	BRAK
600	działka nr 910/21	0,1930	01 Chęciny	AN Rep.A nr 1267/2010	BRAK	-	BRAK
601	działka nr 910/31	0,2756	01 Chęciny	AN Rep.A nr 1267/2010	BRAK	-	BRAK
602	działka nr 910/54	0,2385	01 Chęciny	AN Rep.A nr 1267/2010	BRAK	-	BRAK
603	działka nr 910/71	0,2643	01 Chęciny	AN Rep.A nr 1267/2010	BRAK	-	BRAK
604	działka nr 910/73	0,0226	01 Chęciny	AN Rep.A nr 1267/2010	BRAK	-	BRAK
605	działka nr 2210/2	0,1031	02 Chęciny	IG.X.7729-99/08	BRAK	-	BRAK
606	działka nr 1757/11	0,0317	02 Chęciny	AN Rep.A nr 3408/2009	BRAK	-	BRAK
607	działka nr 441	0,4300	5 Łukowa	IG.IV.7723-6-1/09	BRAK	-	BRAK
608	działka nr 904/4	0,2422	01 Chęciny	AN Rep.A nr 1267/2010	BRAK	-	BRAK
609	działka nr 904/38	0,4301	01 Chęciny	AN Rep.A nr 1267/2010	BRAK	-	BRAK
610	działka nr 904/80	0,5867	01 Chęciny	AN Rep.A nr 1267/2010	BRAK	-	BRAK
611	działka nr 904/106	0,0957	01 Chęciny	AN Rep.A nr 1267/2010	BRAK	-	BRAK
612	działka nr 904/118	0,1133	01 Chęciny	AN Rep.A nr 1267/2010	BRAK	-	BRAK
613	działka nr 904/129	0,1928	01 Chęciny	AN Rep.A nr 1267/2010	BRAK	-	BRAK
614	działka nr 904/130	0,1418	01 Chęciny	AN Rep.A nr 1267/2010	BRAK	-	BRAK
615	działka nr 904/132	0,0255	01 Chęciny	AN Rep.A nr 1267/2010	BRAK	-	BRAK
616	działka nr 904/134	0,0220	01 Chęciny	AN Rep.A nr 1267/2010	BRAK	-	BRAK
617	działka nr 904/138	0,0278	01 Chęciny	AN Rep.A nr 1267/2010	BRAK	-	BRAK



618	działka nr 1389/3	0,2200	2 Bolmin	IG.IV.7532.99.2013	BRAK	-	BRAK
619	działka nr 68	0,9600	2 Bolmin	IG.IV.7532.99.2013	BRAK	-	BRAK
620	działka nr 1995/2	0,8597	2 Bolmin	IG.IV.7532.99.2013	BRAK	-	BRAK
621	działka nr 752	0,8000	2 Bolmin	IG.IV.7532.99.2013	BRAK	-	BRAK
622	działka nr 2001	0,6300	2 Bolmin	IG.IV.7532.99.2013	BRAK	-	BRAK
623	działka nr 974	1,2500	2 Bolmin	IG.IV.7532.99.2013	BRAK	-	BRAK
624	działka nr 766	0,5100	2 Bolmin	IG.IV.7532.99.2013	BRAK	-	BRAK
625	działka nr 975	0,6500	2 Bolmin	IG.IV.7532.99.2013	BRAK	-	BRAK
626	działka nr 751	0,4400	2 Bolmin	IG.IV.7532.99.2013	BRAK	-	BRAK
627	działka nr 1389	0,3300	2 Bolmin	IG.IV.7532.99.2013	BRAK	-	BRAK
628	działka nr 1384	0,5400	2 Bolmin	IG.IV.7532.99.2013	BRAK	-	BRAK
629	działka nr 1999/1	0,9100	2 Bolmin	IG.IV.7532.99.2013	BRAK	-	BRAK
630	działka nr 2000	0,0800	2 Bolmin	IG.IV.7532.99.2013	BRAK	-	BRAK
631	działka nr 759	0,1000	2 Bolmin	IG.IV.7532.99.2013	BRAK	-	BRAK
632	działka nr 2114/2	0,1000	2 Bolmin	IG.IV.7532.99.2013	BRAK	-	BRAK
633	działka nr 765	0,3200	2 Bolmin	IG.IV.7532.99.2013	BRAK	-	BRAK
634	działka nr 1382	0,4700	2 Bolmin	IG.IV.7532.99.2013	BRAK	-	BRAK
635	działka nr 2149	0,4876	2 Bolmin	IG.IV.7532.99.2013	BRAK	-	BRAK
636	działka nr 976	0,2600	2 Bolmin	IG.IV.7532.99.2013	BRAK	-	BRAK
637	działka nr 1985	0,1900	2 Bolmin	IG.IV.7532.99.2013	BRAK	-	BRAK
638	działka nr 1388	0,1700	2 Bolmin	IG.IV.7532.99.2013	BRAK	-	BRAK
639	działka nr 755	0,3400	2 Bolmin	IG.IV.7532.99.2013	BRAK	-	BRAK
640	działka nr 1386	0,3700	2 Bolmin	IG.IV.7532.99.2013	BRAK	-	BRAK
641	działka nr 1984	0,1300	2 Bolmin	IG.IV.7532.99.2013	BRAK	-	BRAK
642	działka nr 763	0,0800	2 Bolmin	IG.IV.7532.99.2013	BRAK	-	BRAK
643	działka nr 899/13	0,3342	01 Chęciny	AN Rep.A nr 2276/2014	BRAK	-	BRAK
644	działka nr 899/26	0,3350	01 Chęciny	AN Rep.A nr 2276/2014	BRAK	-	BRAK
645	działka nr 899/31	0,1630	01 Chęciny	AN Rep.A nr 2276/2014	BRAK	-	BRAK
646	działka nr 899/47	0,0875	01 Chęciny	AN Rep.A nr 2276/2014	BRAK	-	BRAK
647	działka nr 899/48	0,1056	01 Chęciny	AN Rep.A nr 2276/2014	BRAK	-	BRAK
648	działka nr 1886/2	0,1211	02 Chęciny	AN Rep.A nr 8014/2014	BRAK	-	BRAK
649	działka nr 2201/2	0,1365	02 Chęciny	AN Rep.A nr 8014/2014	BRAK	-	BRAK
650	działka nr 2201/3	0,1934	02 Chęciny	AN Rep.A nr 8014/2014	BRAK	-	BRAK
651	działka nr 2203	0,6486	02 Chęciny	AN Rep.A nr 8014/2014	BRAK	-	BRAK
652	działka nr 677/71	0,0214	12 Skiby	GNOŚR-V.6831.28.2012	BRAK	-	BRAK
653	działka 864/1	0,0129	01 Chęciny	GNOŚR-V.6831.1.2014	BRAK	-	BRAK
654	działka nr 3600/140	0,0181	01 Chęciny	GP-V-7413/978/91	BRAK	-	BRAK
655	działka nr 3600/124	0,0420	01 Chęciny	GP-V-7413/978/91	BRAK	-	BRAK
656	działka nr 3600/125	0,0043	01 Chęciny	GP-V-7413/978/91	BRAK	-	BRAK
657	działka nr 3600/136	0,0065	01 Chęciny	GP-V-7413/978/91	BRAK	-	BRAK
658	działka nr 1750/7	0,0113	02 Chęciny	GG.VI.A-7413/6/13/97	BRAK	-	BRAK
659	działka nr 1750/8	0,0976	02 Chęciny	GG.VI.A-7413/6/13/97	BRAK	-	BRAK
660	działka nr 1731/1	0,1897	02 Chęciny	GG.VI.A-7413/6/13/97	BRAK	-	BRAK
661	działka nr 1144/12	0,0355	02 Chęciny	GG.V-7413/6/44/94	BRAK	-	BRAK
662	działka nr 1144/5	0,0472	02 Chęciny	GG.V-7413/6/44/94	BRAK	-	BRAK
663	działka nr 1145/7	0,0773	02 Chęciny	GG.V-7413/6/44/94	BRAK	-	BRAK
664	działka nr 1146/4	0,0653	02 Chęciny	GG.V-7413/6/44/94	BRAK	-	BRAK
665	działka nr 1152/4	0,1252	02 Chęciny	GG.V-7413/6/44/94	BRAK	-	BRAK
666	działka nr 293/12	0,1114	01 Chęciny	WBG-SC-47210/5/82	BRAK	-	BRAK
667	działka nr 1935/8	19,9022	02 Chęciny	GG.V-7413/6/35/94	BRAK	-	BRAK
668	działka nr 1934	0,9824	02 Chęciny	GG.V-7413/6/35/94	BRAK	-	BRAK
669	działka nr 2966	0,1801	02 Chęciny	GG.V-7413/6/35/94	BRAK	-	BRAK
670	działka nr 2967	0,2029	02 Chęciny	GG.V-7413/6/35/94	BRAK	-	BRAK
671	działka nr 698/4	0,1000	2 Bolmin	GP.V-7413/6/31/94	BRAK	-	BRAK
672	działka nr 63/1	0,0400	6 Miedzianka	AN Rep. A nr 4996/93	BRAK	-	BRAK
673	działka nr 63/2	0,0900	6 Miedzianka	AN Rep. A nr 4996/93	BRAK	-	BRAK
674	działka nr 63/3	0,0300	6 Miedzianka	AN Rep. A nr 4996/93	BRAK	-	BRAK
675	działka nr 63/4	0,3600	6 Miedzianka	AN Rep. A nr 4996/93	BRAK	-	BRAK
676	działka nr 98	1,9000	13 Siedlce	GG.V.7413/6/42/94	BRAK	-	BRAK
677	działka nr 3600/128	0,0460	01 Chęciny	GP.V-7413/978/91	BRAK	-	BRAK
678	działka nr 348/2	0,1119	14 Starocheć	RR.IX.7723-6-4/02	BRAK	-	BRAK
679	działka nr 648/1	0,3045	18 Wolica	AN Rep. A nr 699/2010	BRAK	-	BRAK
680	działka nr 431	0,1900	4 Lipowica	IG.IV.7710-149/09	BRAK	-	BRAK
681	działka nr 400/2	0,2200	4 Lipowica	IG.IV.7710-149/09	BRAK	-	BRAK
682	działka 367/6	0,9412	3 Korzecko	GN.III.660.18.20.2011	BRAK	-	BRAK
683	działka 265/6	0,2468	4 Lipowica	AN Rep. A 2390/2013	BRAK	-	BRAK
684	działka 294/1	0,1586	18 Wolica	NBN-ON-7413/6/17/98	BRAK	-	BRAK
685	działka nr 1875	0,0342	02 Chęciny	GP.V-7413/6/20/92	BRAK	-	BRAK
686	działka nr 1999	0,0080	02 Chęciny	GP.V-7413/6/40/92	BRAK	-	BRAK
687	działka nr 1109/1	0,0659	02 Chęciny	AN Rep. A nr 4522/93	BRAK	-	BRAK
688	działka nr 2114/1	1,0000	2 Bolmin	GP.V-7413/6/6/93	BRAK	-	BRAK
689	działka nr 2112/1	3,1500	2 Bolmin	GP.V-7413/6/6/93	BRAK	-	BRAK
690	działka nr 352/20	0,0656	4 Lipowica	GP.V-7413/4569/91	BRAK	-	BRAK
691	działka nr 191	0,4300	5 Łukowa	GP.V-7413/6/21/93	BRAK	-	BRAK
692	działka nr 156/3	0,0083	11 Radkowice	AN Rep. A nr 5892/93	BRAK	-	BRAK
693	działka nr 156/4	0,0084	11 Radkowice	AN Rep. A nr 5892/93	BRAK	-	BRAK
694	działka nr 156/5	0,0084	11 Radkowice	AN Rep. A nr 5892/93	BRAK	-	BRAK
695	działka nr 83/1	0,0013	11 Radkowice	AN Rep. A nr 5892/93	BRAK	-	BRAK
696	działka nr 191/1	0,0061	11 Radkowice	AN Rep. A nr 5892/93	BRAK	-	BRAK
697	działka nr 191/2	0,0050	11 Radkowice	AN Rep. A nr 5892/93	BRAK	-	BRAK
698	działka nr 50/1	0,0135	11 Radkowice	AN Rep. A nr 5903/93	BRAK	-	BRAK
699	działka nr 186/3	0,0149	11 Radkowice	GP.V-7413/6/23/93	BRAK	-	BRAK
700	działka nr 186/4	0,0034	11 Radkowice	GP.V-7413/6/23/93	BRAK	-	BRAK
701	działka nr 186/6	0,0600	11 Radkowice	GP.V-7413/6/23/93	BRAK	-	BRAK
702	działka nr 186/7	0,2800	11 Radkowice	GP.V-7413/6/23/93	BRAK	-	BRAK
703	działka nr 186/9	0,0280	11 Radkowice	GP.V-7413/6/23/93	BRAK	-	BRAK
704	działka nr 153/1	0,0203	11 Radkowice	AN Rep. A nr 3964/93	BRAK	-	BRAK
705	działka nr 153/2	0,0204	11 Radkowice	AN Rep. A nr 3964/93	BRAK	-	BRAK
706	działka nr 153/3	0,0205	11 Radkowice	AN Rep. A nr 3964/93	BRAK	-	BRAK
707	działka nr 47/1	0,0084	11 Radkowice	AN Rep. A nr 3969/93	BRAK	-	BRAK



708	działka nr 166/4	0,0027	11 Radkowice	AN Rep. A nr 3969/93	BRAK	-	BRAK
709	działka nr 166/3	0,0109	11 Radkowice	AN Rep. A nr 3969/93	BRAK	-	BRAK
710	działka nr 224/8	0,0107	11 Radkowice	AN Rep. A nr 3995/93	BRAK	-	BRAK
711	działka nr 224/9	0,0035	11 Radkowice	AN Rep. A nr 3995/93	BRAK	-	BRAK
712	działka nr 343/1	0,0200	14 Starochęciny	AN Rep. A nr 4976/93	BRAK	-	BRAK
713	działka nr 151/1	0,1000	14 Starochęciny	AN Rep. A nr 4981/93	BRAK	-	BRAK
714	działka nr 151/2	0,0300	14 Starochęciny	AN Rep. A nr 4981/93	BRAK	-	BRAK
715	działka nr 345/1	0,0200	14 Starochęciny	AN Rep. A nr 4986/93	BRAK	-	BRAK
716	działka nr 382	0,3500	14 Starochęciny	GP. V-7413/6/9/93	BRAK	-	BRAK
717	działka nr 3	1,4404	7 Mosty	IG. IV. 7532. 6. 7. 2011	BRAK	-	BRAK
718	działka nr 24	2,8083	7 Mosty	IG. IV. 7532. 6. 7. 2011	BRAK	-	BRAK
719	działka 677/82	0,0150	12 Skiby	AN rep. A nr 2600/2017	BRAK	-	BRAK
720	działka nr 72	0,4023	7 Mosty	IG. IV. 7532. 6. 7. 2011	BRAK	-	BRAK
721	działka nr 83	0,1033	7 Mosty	IG. IV. 7532. 6. 7. 2011	BRAK	-	BRAK
722	działka nr 118	23,2136	7 Mosty	IG. IV. 7532. 6. 7. 2011	BRAK	-	BRAK
723	działka nr 852	0,1000	8 Ostrów	IG. IV. 7723-6-3/10	BRAK	-	BRAK
724	działka nr 325/5	0,0600	8 Ostrów	IG. IV. 7710-96/09	BRAK	-	BRAK
725	działka nr 65/16	0,3196	13 Siedlce	AN Rep. A nr 3772/2004	BRAK	-	BRAK
726	działka nr 65/17	0,0683	13 Siedlce	AN Rep. A nr 3772/2004	BRAK	-	BRAK
727	działka nr 65/19	3,3175	13 Siedlce	AN Rep. A nr 3772/2004	BRAK	-	BRAK
728	działka nr 65/20	0,6500	13 Siedlce	AN Rep. A nr 3772/2004	BRAK	-	BRAK
729	działka nr 155/1	0,0222	13 Siedlce	AN Rep. A nr 3772/2004	BRAK	-	BRAK
730	działka nr 307	0,3903	01 Chęciny	GG. V-7413/6/29/94	Roszczenie KOWR	-	BRAK
731	działka nr 936/6	0,0396	01 Chęciny	GP. V-7413/978/91	BRAK	-	BRAK
732	działka nr 936/3	0,0359	01 Chęciny	GP. V-7413/978/91	BRAK	-	BRAK
733	działka nr 1731/7	0,0195	02 Chęciny	GP. V-7413/6/12/94	BRAK	-	BRAK
734	działka nr 1731/8	0,2978	02 Chęciny	GP. V-7413/6/12/94	BRAK	-	BRAK
735	działka nr 2909/6	0,0187	02 Chęciny	GP. V-7413/6/24/94	BRAK	-	BRAK
736	działka nr 1105/1	0,1032	02 Chęciny	AN Rep. A nr 5736/94	BRAK	-	BRAK
737	działka nr 1124/3	0,0284	02 Chęciny	AN Rep. A nr 6670/94	BRAK	-	BRAK
738	działka nr 2159/1	0,0027	02 Chęciny	GP. V-7413/6/13/94	BRAK	-	BRAK
739	działka nr 50/2	0,0134	11 Radkowice	AN Rep. A nr 5903/93	BRAK	-	BRAK
740	działka nr 50/3	0,0040	11 Radkowice	AN Rep. A nr 5903/93	BRAK	-	BRAK
741	działka nr 138/3	0,0035	11 Radkowice	AN Rep. A nr 6127/93	BRAK	-	BRAK
742	działka nr 138/4	0,0036	11 Radkowice	AN Rep. A nr 6127/93	BRAK	-	BRAK
743	działka nr 138/5	0,0033	11 Radkowice	AN Rep. A nr 6127/93	BRAK	-	BRAK
744	działka nr 130/7	0,0166	11 Radkowice	AN Rep. A nr 1513/83	BRAK	-	BRAK
745	działka nr 130/8	0,0165	11 Radkowice	AN Rep. A nr 1513/83	BRAK	-	BRAK
746	działka nr 130/9	0,0158	11 Radkowice	AN Rep. A nr 1513/83	BRAK	-	BRAK
747	działka nr 155/1	0,0088	11 Radkowice	AN Rep. A nr 2676/94	BRAK	-	BRAK
748	działka nr 155/2	0,0088	11 Radkowice	AN Rep. A nr 2676/94	BRAK	-	BRAK
749	działka nr 155/3	0,0089	11 Radkowice	AN Rep. A nr 2676/94	BRAK	-	BRAK
750	działka nr 125/6	0,0184	11 Radkowice	AN Rep. A nr 2676/94	BRAK	-	BRAK
751	działka nr 125/7	0,0189	11 Radkowice	AN Rep. A nr 2676/94	BRAK	-	BRAK
752	działka nr 125/8	0,0194	11 Radkowice	AN Rep. A nr 2676/94	BRAK	-	BRAK
753	działka nr 106/1	0,0130	11 Radkowice	AN Rep. A nr 2676/94	BRAK	-	BRAK
754	działka nr 106/3	0,0131	11 Radkowice	AN Rep. A nr 2676/94	BRAK	-	BRAK
755	działka nr 106/2	0,0130	11 Radkowice	AN Rep. A nr 2676/94	BRAK	-	BRAK
756	działka nr 93/1	0,0148	11 Radkowice	AN Rep. A nr 2932/99	BRAK	-	BRAK
757	działka nr 93/2	0,0073	11 Radkowice	AN Rep. A nr 2932/99	BRAK	-	BRAK
758	działka nr 201/3	0,0072	11 Radkowice	AN Rep. A nr 2932/99	BRAK	-	BRAK
759	działka nr 199/3	0,2000	11 Radkowice	GP. V-7413/6/33/94	BRAK	-	BRAK
760	działka nr 162/3	0,0126	11 Radkowice	AN Rep. A nr 7639/94	BRAK	-	BRAK
761	działka nr 162/4	0,0127	11 Radkowice	AN Rep. A nr 7639/94	BRAK	-	BRAK
762	działka nr 162/5	0,0128	11 Radkowice	AN Rep. A nr 7639/94	BRAK	-	BRAK
763	działka nr 701	0,1500	12 Skiby	GP. V-7413/6/1/94	BRAK	-	BRAK
764	działka nr 73	0,4100	14 Starochęciny	GG. VI. A-7413/6/4/98	BRAK	-	BRAK
765	działka nr 238/52	2,4654	01 Chęciny	GN. IV-7723/6/14/2000	BRAK	-	BRAK
766	działka nr 131	0,1582	7 Mosty	IG. IV. 7532. 6. 7. 2011	BRAK	-	BRAK
767	działka nr 135	0,1948	7 Mosty	IG. IV. 7532. 6. 7. 2011	BRAK	-	BRAK
768	działka nr 152	19,1903	7 Mosty	IG. IV. 7532. 6. 7. 2011	BRAK	-	BRAK
769	działka nr 170	25,6096	7 Mosty	IG. IV. 7532. 6. 7. 2011	BRAK	-	BRAK
770	działka nr 174	13,7377	7 Mosty	IG. IV. 7532. 6. 7. 2011	BRAK	-	BRAK
771	działka nr 180	4,5075	7 Mosty	IG. IV. 7532. 6. 7. 2011	BRAK	-	BRAK
772	działka nr 189	22,9698	7 Mosty	IG. IV. 7532. 6. 7. 2011	BRAK	-	BRAK
773	działka nr 78	0,0919	7 Mosty	IG. IV. 7532. 6. 7. 2011	BRAK	-	BRAK
774	działka nr 107	6,8723	7 Mosty	IG. IV. 7532. 6. 7. 2011	BRAK	-	BRAK
775	działka nr 1095/3	0,3636	02 Chęciny	AN Rep. A nr 6406/95	BRAK	-	BRAK
776	działka nr 962/11	0,0088	01 Chęciny	GG. VI. A-7413/6/2/97	BRAK	-	BRAK
777	działka nr 3600/149	0,0085	01 Chęciny	GP. V-7413/978/91	BRAK	-	BRAK
778	działka nr 3600/155	0,0005	01 Chęciny	GP. V-7413/978/91	BRAK	-	BRAK
779	działka nr 2172/3	0,0399	02 Chęciny	GG. V-7413/6/11/95	BRAK	-	BRAK
780	działka nr 1143/4	0,1258	02 Chęciny	GG. VI. A-7413/6/15/97	BRAK	-	BRAK
781	działka nr 2736/10	0,0790	02 Chęciny	GG. VI. A-7413/6/14/97	BRAK	-	BRAK
782	działka nr 2736/11	0,0099	02 Chęciny	GG. VI. A-7413/6/14/97	BRAK	-	BRAK
783	działka nr 2736/12	0,1414	02 Chęciny	GG. VI. A-7413/6/14/97	BRAK	-	BRAK
784	działka nr 965/1	0,0041	01 Chęciny	GG. VI-7413/6/12/96	BRAK	-	BRAK
785	działka nr 1144/8	0,0217	02 Chęciny	7413/6/44/94	BRAK	-	BRAK
786	działka nr 1734/10	0,0810	02 Chęciny	IG. IV. 7532. 69. 2013	BRAK	-	BRAK
787	działka nr 1734/11	0,0110	02 Chęciny	IG. IV. 7532. 69. 2013	BRAK	-	BRAK
788	działka nr 1734/12	0,1369	02 Chęciny	IG. IV. 7532. 69. 2013	BRAK	-	BRAK
789	działka nr 2325/1	0,6155	02 Chęciny	NBN-VII. 7413/6/14/98	BRAK	-	BRAK
790	działka nr 199/1	0,1200	5 Łukowa	AN Rep. A nr 8795/95	BRAK	-	BRAK
791	działka nr 359/5	0,3400	5 Łukowa	GG. VI. A-7413/6/7/97	BRAK	-	BRAK
792	działka nr 161	2,4112	7 Mosty	GG. V-7413/6/5/96	BRAK	-	BRAK
793	działka nr 162/6	0,0033	11 Radkowice	AN Rep. A nr 7639/94	BRAK	-	BRAK
794	działka nr 162/7	0,0855	11 Radkowice	AN Rep. A nr 7639/94	BRAK	-	BRAK
795	działka nr 43/1	0,0097	11 Radkowice	AN Rep. A nr 7639/94	BRAK	-	BRAK
796	działka nr 43/2	0,0033	11 Radkowice	AN Rep. A nr 7639/94	BRAK	-	BRAK
797	działka nr 185/10	0,0312	11 Radkowice	AN Rep. A nr 5844/97	BRAK	-	BRAK

798	działka nr 188/1	0,0350	11 Radkowice	AN Rep. A nr 8017/5	BRAK	-	BRAK
799	działka nr 189/6	0,0898	11 Radkowice	AN Rep. A nr 8023/95	BRAK	-	BRAK
800	działka nr 129/8	0,0163	11 Radkowice	AN Rep. A nr 2611/98	BRAK	-	BRAK
801	działka nr 129/9	0,0164	11 Radkowice	AN Rep. A nr 2611/98	BRAK	-	BRAK
802	działka nr 129/10	0,0161	11 Radkowice	AN Rep. A nr 2611/98	BRAK	-	BRAK
803	działka nr 235/3	0,4000	13 Siedlce	GG.V-7413/6/31/95	BRAK	-	BRAK
804	działka nr 413/9	2,2400	14 Starochejny	GG.V-7413/6/30/95	BRAK	-	BRAK
805	działka nr 75	2,9900	14 Starochejny	GG.VI.A-7413/6/4/98	BRAK	-	BRAK
806	działka nr 332	0,0300	14 Starochejny	GG.VI.A-7413/6/3/98	BRAK	-	BRAK
807	działka nr 559/1	0,0504	01 Chejny	AN Rep. A nr 183/2010	BRAK	-	BRAK
808	działka nr 2338/15	0,0780	01 Chejny	AN Rep. A nr 633/2011	BRAK	-	BRAK
809	działka nr 2338/16	0,0076	01 Chejny	AN Rep. A nr 633/2011	BRAK	-	BRAK
810	działka nr 2338/20	0,0125	01 Chejny	AN Rep. A nr 633/2011	BRAK	-	BRAK
811	działka nr 969/2	0,0041	01 Chejny	IG.IV.7532.6.3.2011	BRAK	-	BRAK
812	działka nr 299/2	0,0435	01 Chejny	01.2463-322/2010	BRAK	-	BRAK
813	działka nr 291/1	0,1075	01 Chejny	01.2463-322/2010	BRAK	-	BRAK
814	działka nr 69/5	0,0679	01 Chejny	AN Rep. A nr 898/2010	BRAK	-	BRAK
815	działka nr 966/2	0,0123	01 Chejny	NBN.VII-7413/6/20/98	BRAK	-	BRAK
816	działka nr 967/2	0,0042	01 Chejny	NBN.VII-7413/6/20/98	BRAK	-	BRAK
817	działka nr 968/2	0,0059	01 Chejny	NBN.VII-7413/6/20/98	BRAK	-	BRAK
818	działka nr 972/4	0,0540	01 Chejny	NBN.VII-7413/6/20/98	BRAK	-	BRAK
819	działka nr 972/5	0,0026	01 Chejny	NBN.VII-7413/6/20/98	BRAK	-	BRAK
820	działka nr 973/4	0,0550	01 Chejny	NBN.VII-7413/6/20/98	BRAK	-	BRAK
821	działka nr 973/5	0,0015	01 Chejny	NBN.VII-7413/6/20/98	BRAK	-	BRAK
822	działka nr 970/2	0,0127	01 Chejny	NBN.VII-7413/6/20/98	BRAK	-	BRAK
823	działka nr 933/4	0,2040	01 Chejny	ABN.IV-7413/6/2/99	BRAK	-	BRAK
824	działka nr 3600/159	0,0398	01 Chejny	ABN.IV-7413/6/1/99	BRAK	-	BRAK
825	działka nr 1565/1	6,4147	01 Chejny	NBN.VII-7413/6/9/98	BRAK	-	BRAK
826	działka nr 1780/20	0,0038	02 Chejny	ABN.IV-7413/6/3/99	BRAK	-	BRAK
827	działka nr 1780/19	0,0091	02 Chejny	ABN.IV-7413/6/3/99	BRAK	-	BRAK
828	działka nr 1780/18	0,0064	02 Chejny	ABN.IV-7413/6/3/99	BRAK	-	BRAK
829	działka nr 1780/17	0,0044	02 Chejny	ABN.IV-7413/6/3/99	BRAK	-	BRAK
830	działka nr 1780/16	0,0086	02 Chejny	ABN.IV-7413/6/3/99	BRAK	-	BRAK
831	działka nr 1780/15	0,0062	02 Chejny	ABN.IV-7413/6/3/99	BRAK	-	BRAK
832	działka nr 1729/11	0,0132	02 Chejny	GP.V-7413/6/14/94	BRAK	-	BRAK
833	działka nr 1729/12	0,0243	02 Chejny	GP.V-7413/6/14/94	BRAK	-	BRAK
834	działka nr 1729/1	0,0252	02 Chejny	GP.V-7413/6/14/94	BRAK	-	BRAK
835	działka nr 1729/4	0,0173	02 Chejny	GP.V-7413/6/14/94	BRAK	-	BRAK
836	działka nr 1730/2	0,0014	02 Chejny	GP.V-7413/6/14/94	BRAK	-	BRAK
837	działka nr 2195/1	0,0936	02 Chejny	GN.IV-7723/6/1/2000	BRAK	-	BRAK
838	działka nr 1088	1,6600	8 Ostrów	ABN.IV-7413/6/7/99	BRAK	-	BRAK
839	działka nr 198/3	0,0139	11 Radkowice	AN Rep. A nr 2932/99	BRAK	-	BRAK
840	działka nr 198/4	0,0138	11 Radkowice	AN Rep. A nr 2932/99	BRAK	-	BRAK
841	działka nr 198/5	0,0135	11 Radkowice	AN Rep. A nr 2932/99	BRAK	-	BRAK
842	działka nr 408	0,8900	16 Tokarnia	AN Rep. A nr 979/2000	BRAK	-	BRAK
843	działka nr 179/1	0,1293	5 Łukowa	GG.V-7413/6/50/94	BRAK	-	BRAK
844	działka nr 179/2	0,1350	5 Łukowa	GG.V-7413/6/50/94	BRAK	-	BRAK
845	działka nr 179/3	0,1396	5 Łukowa	GG.V-7413/6/50/94	BRAK	-	BRAK
846	działka nr 179/4	0,1691	5 Łukowa	GG.V-7413/6/50/94	BRAK	-	BRAK
847	działka nr 179/5	0,0798	5 Łukowa	GG.V-7413/6/50/94	BRAK	-	BRAK
848	działka nr 179/6	0,1068	5 Łukowa	GG.V-7413/6/50/94	BRAK	-	BRAK
849	działka nr 179/7	0,1297	5 Łukowa	GG.V-7413/6/50/94	BRAK	-	BRAK
850	działka nr 179/8	0,1440	5 Łukowa	GG.V-7413/6/50/94	BRAK	-	BRAK
851	działka nr 179/9	0,1356	5 Łukowa	GG.V-7413/6/50/94	BRAK	-	BRAK
852	działka nr 65/25	0,2743	13 Siedlce	AN Rep. A nr 3772/2004	BRAK	-	BRAK
853	działka nr 65/26	1,2503	13 Siedlce	AN Rep. A nr 3772/2004	BRAK	-	BRAK
854	działka nr 1885/5	0,0238	02 Chejny	IG.IV-7723-6-4/10	BRAK	-	BRAK
855	działka nr 593/1	0,4750	10 Polichno	GP.V-7413/6/24/93	BRAK	-	BRAK
856	działka nr 149/1	0,0026	01 Chejny	GN.IV-7723/6/2/2000	BRAK	-	BRAK
857	działka nr 154/1	0,0383	01 Chejny	GN.IV-7723/6/2/2000	BRAK	-	BRAK
858	działka nr 162/1	0,0110	01 Chejny	GN.IV-7723/6/2/2000	BRAK	-	BRAK
859	działka nr 186/1	0,0068	01 Chejny	GN.IV-7723/6/2/2000	BRAK	-	BRAK
860	działka nr 963/5	0,0320	01 Chejny	GN.IV-7723/6/4/2000	BRAK	-	BRAK
861	działka nr 639	1,6423	01 Chejny	GN.IV-7723-6-1/02	BRAK	-	BRAK
862	działka nr 2196/1	0,1011	02 Chejny	GN.IV-7723/6/1/2000	BRAK	-	BRAK
863	działka nr 1778/11	0,0861	02 Chejny	AN Rep. A nr 3094/2000	BRAK	-	BRAK
864	działka nr 1775	0,1559	02 Chejny	AN Rep. A nr 1629/2001	BRAK	-	BRAK
865	działka nr 1403	33,7500	02 Chejny	GN.N.7710/63/2000	BRAK	-	BRAK
866	działka nr 1729/3	0,0673	02 Chejny	GP.V-7413/6/14/94	BRAK	-	BRAK
867	działka nr 1823	0,0519	02 Chejny	AN Rep. A nr 2690/2005	BRAK	-	BRAK
868	działka nr 1780/12	0,0188	02 Chejny	AN Rep. A nr 2800/2002	BRAK	-	BRAK
869	działka nr 1780/13	0,0139	02 Chejny	AN Rep. A nr 2800/2002	BRAK	-	BRAK
870	działka nr 1820	0,0099	02 Chejny	AN Rep. A nr 793/2009	BRAK	-	BRAK
871	działka nr 1135/1	0,1400	2 Bolmin	GN.IV-7723/6/19/2000	BRAK	-	BRAK
872	działka nr 1135/2	0,1300	2 Bolmin	GN.IV-7723/6/19/2000	BRAK	-	BRAK
873	działka nr 849	0,3200	8 Ostrów	AN.Rep. 2252/2014	BRAK	-	BRAK
874	działka nr 70	0,5400	8 Ostrów	SP.IV-7710-165/04	BRAK	-	BRAK
875	działka nr 394/2	0,8400	8 Ostrów	GN.IV.7223-6-3/01	BRAK	-	BRAK
876	działka nr 404	0,2100	8 Ostrów	GN.IV.7223-6-3/01	BRAK	-	BRAK
877	działka nr 181/8	0,0668	11 Radkowice	AN Rep. A nr 5838/97	BRAK	-	BRAK
878	działka nr 709/6	0,0094	12 Skiby	AN Rep. A nr 4425/2000	BRAK	-	BRAK
879	działka nr 709/8	0,0747	12 Skiby	AN Rep. A nr 4425/2000	BRAK	-	BRAK
880	działka nr 15/1	13,2200	12 Skiby	AN Rep. A nr 5847/96	BRAK	-	BRAK
881	działka nr 29/7	0,0647	13 Siedlce	GG.V-7413/6/9/95	BRAK	-	BRAK
882	działka nr 349	0,0800	16 Tokarnia	SP.IV-7723-6-9/04	BRAK	-	BRAK
883	działka nr 26/4	0,0700	17 Wojkowice	GPV-7413/6/28/93	BRAK	-	BRAK
884	działka nr 35/5	0,0148	17 Wojkowice	AN Rep. A nr 2929/2001	BRAK	-	BRAK
885	działka nr 304/3	0,0032	18 Wolica	AN Rep. A nr 125/2001	BRAK	-	BRAK
886	działka nr 265/4	0,6450	4 Lipowica	SP. IV-7710-111/03	BRAK	-	BRAK
887	działka nr 181	1,1800	5 Łukowa	AN Rep. A nr 1677/2011	BRAK	-	BRAK

888	działka nr 373/6	0,3358	3 Korzecko	AN Rep.A nr 749/2013	BRAK	-	BRAK	
889	działka nr 255/2	0,1900	4 Lipowica	IG.IV.7710-149/09	BRAK	-	BRAK	
890	działka nr 850/3	0,0086	02 Chęciny	AN Rep. A nr 4538/95	BRAK	-	BRAK	
891	działka nr 816/1	0,0291	02 Chęciny	IG.IV.7723-6-3/07	BRAK	-	BRAK	
892	działka nr 816/2	0,2570	02 Chęciny	IG.IV.7723-6-3/07	BRAK	-	BRAK	
893	działka nr 818/1	0,0287	02 Chęciny	IG.IV.7723-6-3/07	BRAK	-	BRAK	
894	działka nr 818/2	0,3467	02 Chęciny	IG.IV.7723-6-3/07	BRAK	-	BRAK	
895	działka nr 830/1	0,0122	02 Chęciny	IG.IV.7723-6-3/07	BRAK	-	BRAK	
896	działka nr 830/2	0,2094	02 Chęciny	IG.IV.7723-6-3/07	BRAK	-	BRAK	
897	działka nr 843	0,5249	02 Chęciny	IG.IV.7723-6-3/07	BRAK	-	BRAK	
898	działka nr 844	0,2523	02 Chęciny	IG.IV.7723-6-3/07	BRAK	-	BRAK	
899	działka nr 1097/5	0,1893	02 Chęciny	IG.IV.7723-6-3/07	BRAK	-	BRAK	
900	działka nr 1956/3	0,0615	02 Chęciny	GG.V-7413/6/35/94	BRAK	-	BRAK	
901	działka nr 1522/6	0,5089	2 Bolmin	SP.IV.7710-63/06	BRAK	-	BRAK	
902	działka nr 677/56	0,1076	12 Skiby	GNOŚR.V-7430/23/07	BRAK	-	BRAK	
903	działka nr 173/1	0,1800	3 Korzecko	AN Rep. A nr 7403/96	BRAK	-	BRAK	
904	działka nr 48/39	0,0154	4 Lipowica	GP.V-7413/6/4/93	BRAK	-	BRAK	
905	działka nr 48/41	0,0858	4 Lipowica	GP.V-7413/6/4/93	BRAK	-	BRAK	
906	działka nr 48/43	0,4930	4 Lipowica	GP.V-7413/6/4/93	BRAK	-	BRAK	
907	działka nr 48/45	0,0333	4 Lipowica	GP.V-7413/6/4/93	BRAK	-	BRAK	
908	działka nr 48/46	0,0471	4 Lipowica	GP.V-7413/6/4/93	BRAK	-	BRAK	postępowanie o zwrot nieruchomości
909	działka nr 48/47	0,0058	4 Lipowica	GP.V-7413/6/4/93	BRAK	-	BRAK	
910	działka nr 48/48	2,9538	4 Lipowica	GP.V-7413/6/4/93	BRAK	-	BRAK	
911	działka nr 48/49	0,0072	4 Lipowica	GP.V-7413/6/4/93	BRAK	-	BRAK	
912	działka nr 48/33	0,4912	4 Lipowica	GP.V-7413/6/4/93	BRAK	-	BRAK	
913	działka nr 48/35	0,0935	4 Lipowica	GP.V-7413/6/4/93	BRAK	-	BRAK	
914	działka nr 48/37	0,6772	4 Lipowica	GP.V-7413/6/4/93	BRAK	-	BRAK	
915	działka nr 202/6	0,0802	11 Radkowice	AN Rep.A nr 1835/2005	BRAK	-	BRAK	
916	działka nr 349/1	0,0300	14 Starochęciny	AN Rep.A nr 4544/93	BRAK	-	BRAK	
917	działka nr 135/1	3,7900	14 Starochęciny	GG.VI.A-7413/6/18/96	BRAK	-	BRAK	
918	działka nr 151/4	0,0453	14 Starochęciny	AN Rep.A nr 1942/2006	BRAK	-	BRAK	
919	działka nr 1714/61	0,0029	02 Chęciny	IG.IV.7723-6-2/10	BRAK	-	BRAK	
920	działka nr 1925	3,0300	2 Bolmin	IG.IV.7532.6.5.2011	BRAK	-	BRAK	
921	działka nr 1962/6	1,2100	2 Bolmin	IG.IV.7532.6.5.2011	BRAK	-	BRAK	
922	działka nr 1037/2	1,5700	2 Bolmin	IG.IV.7510.53.2011	BRAK	-	BRAK	
923	działka nr 367/3	0,0550	3 Korzecko	GN-IL.6823.3.2013	BRAK	-	BRAK	
924	działka nr 74/1	0,0145	4 Lipowica	AN Rep.A nr 1609/2010	BRAK	-	BRAK	
925	działka nr 300/2	0,3500	4 Lipowica	IG.IV.7710-149/09	BRAK	-	BRAK	
926	działka nr 1127/3	0,1033	02 Chęciny	AN.Rep.1368/92	BRAK	-	BRAK	
927	działka 1099/2	0,3179	8 Ostrów	SP.IV.7710-165/04	BRAK	-	BRAK	
928	działka nr 2069/2	0,0073	02 Chęciny	G.P.V-7413/6/39/92	BRAK	-	BRAK	
929	działka nr 69/1	0,1085	01 Chęciny	G.P.V7413/2258/91	BRAK	-	BRAK	
930	działka nr 69/3	0,0869	01 Chęciny	G.P.V7413/2258/91	BRAK	-	BRAK	
931	działka nr 69/8	0,3805	01 Chęciny	G.P.V7413/2258/91	BRAK	-	BRAK	
932	działka nr 948/21	0,0031	01 Chęciny	AN Rep.A nr 1720/2007	BRAK	-	BRAK	
933	działka nr 629	0,4879	01 Chęciny	IG.IV.7710-89/08	BRAK	-	BRAK	
934	działka nr 817	0,7389	01 Chęciny	IG.IV.7710-89/08	BRAK	-	BRAK	
935	działka nr 849	0,7352	01 Chęciny	IG.IV.7710-89/08	Rozszczenie KOWR	-	BRAK	
936	działka nr 1206/1	0,5498	01 Chęciny	IG.IV.7710-89/08	Rozszczenie KOWR	-	BRAK	
937	działka nr 500	51,3405	01 Chęciny	IG.IV.7726-6-12/08	BRAK	-	BRAK	
938	działka nr 524/1	0,0202	01 Chęciny	AN Rep.A.2270/2014	BRAK	-	BRAK	
939	działka nr 1819	0,0139	02 Chęciny	AN Rep.A nr 1657/2009	BRAK	-	BRAK	
940	działka nr 1907/2	0,3019	02 Chęciny	IG.IV.7710-89/08	Rozszczenie KOWR	-	BRAK	
941	działka nr 384/1	1,3000	2 Bolmin	AN Rep.A nr 7423/96	BRAK	-	BRAK	
942	działka nr 456/3	0,6100	2 Bolmin	AN Rep.A nr 7423/96	BRAK	-	BRAK	
943	działka nr 352/18	0,0900	4 Lipowica	GP.V-7413/6/42/92	BRAK	-	BRAK	
944	działka nr 352/4	0,0500	4 Lipowica	IG.IV.7723-6-8/09	BRAK	-	BRAK	
945	działka nr 1714/73	0,1086	02 Chęciny	GNI.7221-3-2/10	BRAK	-	BRAK	
946	działka nr 1714/75	0,2372	02 Chęciny	GNI.7221-3-2/10	BRAK	-	BRAK	
947	działka nr 1714/70	0,0638	02 Chęciny	GNI.7221-3-2/10	BRAK	-	BRAK	
948	działka nr 60	1,1800	8 Ostrów	IG.IV.7710-67/07	BRAK	-	BRAK	
949	działka nr 89	0,3100	8 Ostrów	IG.IV.7710-67/07	BRAK	-	BRAK	
950	działka nr 71	0,6000	8 Ostrów	IG.IV.7710-97/09	BRAK	-	BRAK	
951	działka nr 282/2	1,3500	8 Ostrów	IG.IV.7710-96/09	BRAK	-	BRAK	
952	działka nr 325/4	0,1100	8 Ostrów	IG.IV.7710-96/09	BRAK	-	BRAK	
953	działka nr 204/7	0,1262	11 Radkowice	AN Rep.A nr 2065/2006	BRAK	-	BRAK	
954	działka nr 344/6	0,0410	16 Tokarnia	AN Rep.A nr 994/2007	BRAK	-	BRAK	
955	działka nr 344/8	0,0151	16 Tokarnia	AN Rep.A nr 994/2007	BRAK	-	BRAK	
956	działka nr 1534	0,5500	16 Tokarnia	IG.IV.7723-6-2/08	BRAK	-	BRAK	
957	działka nr 647	0,5100	18 Wolica	AN Rep.A nr 1964/2009	BRAK	-	BRAK	Użyczenie
958	działka nr 377/2	4,7650	18 Wolica	GG.V-7413/6/17/95	BRAK	-	BRAK	
959	działka nr 69/6	0,0678	01 Chęciny	AN Rep.A nr 1067/2010	BRAK	-	BRAK	
960	działka nr 2090	0,0118	02 Chęciny	IG.IV.7723-6-3/09	BRAK	-	BRAK	
961	działka nr 2095/3	0,0047	02 Chęciny	IG.IV.7723-6-3/09	BRAK	-	BRAK	
962	działka nr 2192/6	0,0229	02 Chęciny	IG.IV.7723-6-3/09	BRAK	-	BRAK	
963	działka nr 1714/90	0,0749	02 Chęciny	IG.IV.7723-6-5/09	BRAK	-	BRAK	
964	działka nr 1714/76	0,0037	02 Chęciny	GNI.7221-3-2/10	BRAK	-	BRAK	
965	działka nr 1751/16	0,0924	02 Chęciny	AN Rep.A nr 3595/2009	BRAK	-	BRAK	
966	działka nr 1751/15	0,0114	02 Chęciny	AN Rep.A nr 3595/2009	BRAK	-	BRAK	
967	działka nr 1731/17	0,0269	02 Chęciny	GP.V-7413/6/12/94	BRAK	-	BRAK	
968	działka nr 1731/18	0,0431	02 Chęciny	GP.V-7413/6/12/94	BRAK	-	BRAK	
969	działka nr 560/2	0,3194	01 Chęciny	GG.V-7413/6/20/95	BRAK	-	BRAK	
970	działka nr 1878/1	0,0141	02 Chęciny	GP.V-7413/6/44/92	BRAK	-	BRAK	
971	działka nr 2248/3	0,2560	02 Chęciny	AN Rep. A nr 8027/95	BRAK	-	BRAK	
972	działka nr 1856	0,0278	02 Chęciny	GP.V-7413/6/27/94	BRAK	-	BRAK	
973	działka nr 1853/3	0,0027	02 Chęciny	G.P.V-7413/6/25/92	BRAK	-	BRAK	
974	działka nr 1853/5	0,0014	02 Chęciny	G.P.V-7413/6/25/92	BRAK	-	BRAK	
975	działka nr 2192/3	0,2242	02 Chęciny	GG.VI.A-7413/6/10/96	BRAK	-	BRAK	
976	działka nr 2192/5	0,1174	02 Chęciny	GG.V-7413/6/9/96	BRAK	-	BRAK	
977	działka nr 2193/1	0,0775	02 Chęciny	GG.V-7413/6/8/96	BRAK	-	BRAK	

978	działka nr 1100/2	0,1047	2 Bolmin	AN Rep. A nr 3880/93	BRAK	-	BRAK	
979	działka nr 175/6	0,0100	3 Korzecko	AN Rep. A nr 7408/96	BRAK	-	BRAK	
980	działka nr 175/4	0,0100	3 Korzecko	AN Rep. A nr 7408/96	BRAK	-	BRAK	
981	działka nr 169	0,1500	5 Łukowa	GG.V-7413/6/50/94	BRAK	-	BRAK	
982	działka nr 122/4	0,1400	5 Łukowa	AN Rep. A nr 1093/96	BRAK	-	BRAK	
983	działka nr 122/5	0,0300	5 Łukowa	AN Rep. A nr 1093/96	BRAK	-	BRAK	
984	działka nr 190	0,3400	5 Łukowa	NBN.VII-7413/6/18/98	BRAK	-	BRAK	Użyczenie
985	działka nr 185/8	0,2785	11 Radkowice	AN Rep. A nr 6037/95	BRAK	-	BRAK	
986	działka nr 181/6	0,1174	11 Radkowice	AN Rep. A nr 6401/95	BRAK	-	BRAK	
987	działka nr 424/1	0,8200	11 Radkowice	GG.V-7413/6/16/95	BRAK	-	BRAK	
988	działka nr 167	0,0800	13 Siedlce	GG.V-7413/6/36/94	BRAK	-	BRAK	
989	działka nr 646	0,2800	18 Wolica	GG.V-7413/6/18/95	BRAK	-	BRAK	Użyczenie
990	działka nr 377/1	0,3050	18 Wolica	GG.V-7413/6/17/95	BRAK	-	BRAK	
991	działka nr 716/2	0,0424	2 Bolmin	AN Rep. A nr 3390/2004	BRAK	-	BRAK	
992	działka nr 700/4	0,0294	2 Bolmin	GP.X-7413/6/12/93	BRAK	-	BRAK	
993	działka nr 170/5	0,0786	11 Radkowice	AN Rep. A nr 1933/2010	BRAK	-	BRAK	
994	działka nr 170/6	0,0498	11 Radkowice	AN Rep. A nr 1933/2010	BRAK	-	BRAK	
995	działka nr 204/9	0,0717	11 Radkowice	AN Rep. A nr 1921/2010	BRAK	-	BRAK	
996	działka nr 132/11	0,0892	11 Radkowice	AN Rep. A nr 1325/2010	BRAK	-	BRAK	
997	działka nr 484/2	0,0067	12 Skiby	AN Rep. A nr 3972/2004	BRAK	-	BRAK	
998	działka nr 96/7	0,0473	14 Starochęciny	AN Rep. A nr 2146/2007	BRAK	-	BRAK	
999	działka nr 501/1	0,1000	19 Gościnniec	GN.IV-7723-6-2/01	BRAK	-	BRAK	
1000	działka 294/2	0,2036	18 Wolica	NBN-ON-7413/6/17/98	BRAK	-	BRAK	
1001	działka nr 238/51	0,0975	01 Chęciny	B-II.672.9.2017	BRAK	-	BRAK	
1002	działka nr 2144	0,2778	02 Chęciny	SP.IV.7723-6-3/04	BRAK	-	BRAK	
1003	działka nr 2111/2	0,0224	02 Chęciny	SP.IV.7723-6-8/04	BRAK	-	BRAK	
1004	działka nr 2111/1	0,0089	02 Chęciny	SP.IV.7723-6-8/04	BRAK	-	BRAK	
1005	działka nr 1150/1	0,2440	02 Chęciny	GG.V-7413/6/28/94	BRAK	-	BRAK	
1006	działka nr 2165/1	0,0322	02 Chęciny	GN.IV-7723/6/12/2000	BRAK	-	BRAK	
1007	działka nr 2126	0,0321	02 Chęciny	GN.IV-7723/6/7/2000	BRAK	-	BRAK	
1008	działka nr 238/21	0,0463	01 Chęciny	AN Rep. A nr 1046/2007	BRAK	-	BRAK	
1009	działka nr 238/24	0,0541	01 Chęciny	AN Rep. A nr 1046/2007	BRAK	-	BRAK	
1010	działka nr 238/25	0,0258	01 Chęciny	AN Rep. A nr 1046/2007	BRAK	-	BRAK	
1011	działka nr 238/27	0,0488	01 Chęciny	AN Rep. A nr 1046/2007	BRAK	-	BRAK	
1012	działka nr 238/29	0,0493	01 Chęciny	AN Rep. A nr 1046/2007	BRAK	-	BRAK	
1013	działka nr 238/31	0,0020	01 Chęciny	AN Rep. A nr 1046/2007	BRAK	-	BRAK	
1014	działka nr 238/32	0,0020	01 Chęciny	AN Rep. A nr 1046/2007	BRAK	-	BRAK	
1015	działka nr 238/33	0,0028	01 Chęciny	AN Rep. A nr 1046/2007	BRAK	-	BRAK	
1016	działka nr 238/34	0,2918	01 Chęciny	AN Rep. A nr 1046/2007	BRAK	-	BRAK	
1017	działka nr 1780/9	0,0141	02 Chęciny	ABN.IV-7413/6/3/99	BRAK	-	BRAK	
1018	działka nr 1780/4	0,0328	02 Chęciny	ABN.IV-7413/6/3/99	BRAK	-	BRAK	
1019	działka nr 2125/2	0,0428	02 Chęciny	GN.IV-7723/6/6/2000	BRAK	-	BRAK	
1020	działka nr 2164/3	0,0068	02 Chęciny	GN.IV-7723/6/11/2000	BRAK	-	BRAK	
1021	działka nr 2123	0,0545	02 Chęciny	GN.IV.7723/6/13/2000	BRAK	-	BRAK	
1022	działka nr 2164/1	0,0180	02 Chęciny	GN.IV-7723/6/10/2000	BRAK	-	BRAK	
1023	działka nr 184	0,1400	5 Łukowa	NBN.VII-7413/6/22/98	BRAK	-	BRAK	
1024	działka nr 196	0,0300	5 Łukowa	ABN.IV-7413/6/6/99	BRAK	-	BRAK	
1025	działka nr 247	0,1400	5 Łukowa	IG.IV.7723-6-3/08	BRAK	-	BRAK	
1026	działka nr 224	1,6900	10 Polichno	G.N.IV.7723/6-4/01	BRAK	-	BRAK	
1027	działka nr 346	0,1100	14 Starochęciny	RR.IX.7723-6-3/03	BRAK	-	BRAK	
1028	działka nr 304/5	0,0053	18 Wolica	GG.V-7413/6/7/95	BRAK	-	BRAK	
1029	działka nr 500/1	0,2900	19 Gościnniec	GN.IV-7723-6-2/01	BRAK	-	BRAK	
1030	działka 3600/166	0,0616	01 Chęciny	GP.V-7413/9/78/91	BRAK	-	BRAK	
1031	działka nr 157/1	0,0580	13 Siedlce	NBN-ON-7413/6/19/98	BRAK	-	BRAK	Dzierżawa
1032	działka nr 174/2	0,3489	3 Korzecko	GG.VIA-7413/6/11/96	BRAK	-	BRAK	Użyczenie
1033	działka nr 157/2	0,2220	13 Siedlce	NBN-ON-7413/6/19/98	BRAK	-	BRAK	
1034	działka nr 183	0,4800	11 Radkowice	GN.IV.-7723-6/18/00	BRAK	-	BRAK	Użyczenie
1035	działka nr 165	1,3200	13 Siedlce	GG.VIA-7413/6/6/97	BRAK	-	postępowanie o zwrot nieruchomości	
1036	działka nr 850	0,8800	8 Ostrów	IG.IV.7723-6-3/10	BRAK	-	BRAK	Użyczenie
1037	działka nr 2097/6	0,1558	02 Chęciny	IG.IV-7723-6-2/09	BRAK	-	BRAK	
1038	działka nr 29/9	0,0484	13 Siedlce	GG.V-7413/6/13/95	BRAK	-	BRAK	
1039	działka nr 29/10	0,0488	13 Siedlce	GG.V-7413/6/13/95	BRAK	-	BRAK	
1040	działka nr 1227	0,4499	01 Chęciny	GG.V-7413/6/15/95	BRAK	-	BRAK	
1041	działka nr 134/4	6,3267	14 Starochęciny	GG.VIA-7413/6/18/96	BRAK	-	BRAK	
1042	działka nr 863/2	2,9600	8 Ostrów	IG.IV.7710-67/07	BRAK	-	BRAK	
1043	działka 329/1	0,0069	8 Ostrów	AN rep. A nr 1208/2017	BRAK	-	BRAK	
1044	działka nr 1933	0,1480	02 Chęciny	GG.V-7413/6/35/94	BRAK	-	BRAK	
1045	działka nr 1887/5	0,7472	02 Chęciny	AN 2993/2009	BRAK	-	BRAK	
1046	działka nr 695	0,4700	18 Wolica	GN.II.6621.18.114.2016	BRAK	-	BRAK	
1047	działka nr 494/3	0,0036	18 Wolica	GN.II.6621.18.114.2016	BRAK	-	BRAK	
1048	działka nr 233/40	0,1615	4 Lipowica	Rep. A. 1257/2016	BRAK	-	BRAK	
1049	działka nr 754/3	0,0015	16 Tokarnia	Rep. A. 2665/2016	BRAK	-	BRAK	
1050	działka nr 2384/2	0,3903	02 Chęciny	GG.V-7413/6/10/95	BRAK	-	BRAK	
1051	działka nr 1621/2	38,4081	16 Tokarnia	D NR KKV-165/05	BRAK	-	BRAK	
1052	działka nr 292/1	0,0127	9 Podpoliczno	Rep. A. 907/2016	BRAK	-	BRAK	
1053	działka nr 1958/2	0,9000	2 Bolmin	IN.IV.7510.8.2016	BRAK	-	BRAK	
1054	działka nr 907/11	0,0533	01 Chęciny	GNOŚR-V.7430/22/07	BRAK	-	BRAK	
1055	działka nr 907/1	0,0108	01 Chęciny	GNOŚR-V.7430/22/07	BRAK	-	BRAK	
1056	działka nr 906/1	0,1687	01 Chęciny	GNOŚR-V.7430/11/07	BRAK	-	BRAK	
1057	działka nr 906/11	0,0424	01 Chęciny	GNOŚR-V.7430/11/07	BRAK	-	BRAK	
1058	działka nr 906/2	0,0055	01 Chęciny	GNOŚR-V.7430/11/07	BRAK	-	BRAK	
1059	działka nr 2479/2	0,2551	01 Chęciny	WBG-SC-47210/5/82	BRAK	-	BRAK	
1060	działka nr 2429/2	0,4005	01 Chęciny	WBG-SC-47210/5/82	BRAK	-	BRAK	
1061	działka nr 1684/2	0,3989	01 Chęciny	WBG-SC-47210/5/82	BRAK	-	BRAK	
1062	działka nr 1574/2	0,0621	01 Chęciny	WBG-SC-47210/5/82	BRAK	-	BRAK	
1063	działka nr 1616/2	0,4887	01 Chęciny	WBG-SC-47210/5/82	BRAK	-	BRAK	
1064	działka nr 1318/3	0,2262	01 Chęciny	WBG-SC-47210/5/82	BRAK	-	BRAK	
1065	działka nr 908/1	0,0029	01 Chęciny	GNOŚR-V.7430/22/07	BRAK	-	BRAK	
1066	działka nr 909/1	0,0029	01 Chęciny	GNOŚR-V.7430/22/07	BRAK	-	BRAK	
1067	działka nr 908/7	0,0141	01 Chęciny	GNOŚR-V.7430/22/07	BRAK	-	BRAK	

1068	działka nr 909/6	0,0143	01 Chęciny	GNOŚR-V.7430/22/07	BRAK	-	BRAK	
1069	działka nr 629/4	0,1262	14 Starochećciny	IG.IV.7723-6-7/08	BRAK	-	BRAK	
1070	działka nr 629/6	0,0239	14 Starochećciny	IG.IV.7723-6-7/08	BRAK	-	BRAK	
1071	działka nr 629/7	0,1316	14 Starochećciny	IG.IV.7723-6-7/08	BRAK	-	BRAK	
1072	działka nr 579/3	0,3752	14 Starochećciny	IG.IV.7723-6-7/08	BRAK	-	BRAK	
1073	działka nr 579/2	0,2363	14 Starochećciny	IG.IV.7723-6-7/08	BRAK	-	BRAK	
1074	działka nr 496/2	0,0973	14 Starochećciny	IG.IV.7723-6-7/08	BRAK	-	BRAK	
1075	działka nr 496/3	0,8874	14 Starochećciny	IG.IV.7723-6-7/08	BRAK	-	BRAK	
1076	działka nr 264/2	0,5416	14 Starochećciny	IG.IV.7723-6-7/08	BRAK	-	BRAK	
1077	działka nr 126/2	0,0708	14 Starochećciny	IG.IV.7723-6-7/08	BRAK	-	BRAK	
1078	działka nr 151/2	0,0116	18 Wolica	IG.IV.7723-6-9/08	BRAK	-	BRAK	
1079	działka nr 1082/3	0,3062	16 Tokarnia	GG.VIA.7413/6/16/96	BRAK	-	BRAK	
1080	działka nr 637/6	0,7940	01 Chęciny	WBG-SC-47210/5/82	BRAK	-	BRAK	
1081	działka nr 1260/4	0,2728	01 Chęciny	WBG-SC-47210/5/82	BRAK	-	BRAK	
1082	działka nr 1159/3	0,2255	16 Tokarnia	WBG-SC-47210/2/79	BRAK	-	BRAK	
1083	działka nr 1159/2	0,1432	16 Tokarnia	WBG-SC-47210/2/79	BRAK	-	BRAK	
1084	działka nr 1082/2	0,0587	16 Tokarnia	WBG-SC-47210/2/79	BRAK	-	BRAK	
1085	działka nr 1027/2	0,2521	16 Tokarnia	WBG-SC-47210/2/79	BRAK	-	BRAK	
1086	działka nr 977/3	0,1533	16 Tokarnia	WBG-SC-47210/2/79	BRAK	-	BRAK	
1087	działka nr 1059/3	0,2283	16 Tokarnia	WBG-SC-47210/2/79	BRAK	-	BRAK	
1088	działka nr 1059/2	0,0173	16 Tokarnia	WBG-SC-47210/2/79	BRAK	-	BRAK	
1089	działka nr 905/2	0,0733	16 Tokarnia	WBG-SC-47210/2/79	BRAK	-	BRAK	
1090	działka nr 977/2	0,2290	16 Tokarnia	WBG-SC-47210/2/79	BRAK	-	BRAK	
1091	działka nr 989/4	0,0206	16 Tokarnia	WBG-SC-47210/2/79	BRAK	-	BRAK	
1092	działka nr 658/2	0,1769	16 Tokarnia	WBG-SC-47210/2/79	BRAK	-	BRAK	
1093	działka nr 378/2	0,0860	16 Tokarnia	WBG-SC-47210/2/79	BRAK	-	BRAK	
1094	działka nr 378/3	0,2255	16 Tokarnia	WBG-SC-47210/2/79	BRAK	-	BRAK	
1095	działka nr 386/2	0,0886	16 Tokarnia	WBG-SC-47210/2/79	BRAK	-	BRAK	
1096	działka nr 407/2	0,1447	16 Tokarnia	WBG-SC-47210/2/79	BRAK	-	BRAK	
1097	działka nr 905/3	0,4407	16 Tokarnia	WBG-SC-47210/2/79	BRAK	-	BRAK	
1098	działka nr 315/2	0,0706	16 Tokarnia	WBG-SC-47210/2/79	BRAK	-	BRAK	
1099	działka nr 315/3	0,2609	16 Tokarnia	WBG-SC-47210/2/79	BRAK	-	BRAK	
1100	działka nr 152/4	0,6356	14 Starochećciny	SP.III.7729-377/03	BRAK	-	BRAK	
1101	działka nr 152/5	0,1318	14 Starochećciny	SP.III.7729-377/03	BRAK	-	BRAK	
1102	działka nr 1238/2	0,0545	01 Chęciny	AN Rep.A nr 1713/2005	BRAK	-	BRAK	
1103	działka nr 1574/3	0,1972	01 Chęciny	AN Rep.A nr 1723/2005	BRAK	-	BRAK	
1104	działka nr 1318/4	0,1303	01 Chęciny	AN Rep.A nr 1718/2005	BRAK	-	BRAK	
1105	działka nr 125	0,4700	17 Wojkowice	D G-0311/82/94	BRAK	-	BRAK	
1106	działka nr 888/1	0,0051	01 Chęciny	GNOŚR-V.6831.9.2014.JM	BRAK	-	BRAK	
1107	działka nr 779/1	0,0113	01 Chęciny	GNOŚR-V.6831.21.2016.JM	BRAK	-	BRAK	
1108	działka nr 2150	0,3912	2 Bolmin	JG.IV.7532.99.2013	BRAK	-	BRAK	
1109	działka nr 294/5	0,0629	01 Chęciny	GNOŚR-V.6831.8.2014.JM	BRAK	-	BRAK	
1110	działka nr 780/4	0,0157	01 Chęciny	GNOŚR-V.6831.4.2015.JM	BRAK	-	BRAK	
1111	działka nr 1107/1	0,0709	02 Chęciny	AN rep. A nr 1053/2017	BRAK	-	BRAK	
1112	działka nr 1794	0,1459	02 Chęciny	SPS.IV.7532.184.2017	BRAK	-	BRAK	
1113	działka nr 1972	0,0114	02 Chęciny	SPS.IV.7532.184.2017	BRAK	-	BRAK	
1114	działka nr 1888	0,0109	02 Chęciny	SPS.IV.7532.184.2017	BRAK	-	BRAK	
1115	działka nr 2908	0,0155	02 Chęciny	SPS.IV.7532.184.2017	BRAK	-	BRAK	
1116	działka nr 386/2	0,0145	4 Lipowica	AN rep. A nr 2608/2017	BRAK	-	BRAK	
1117	działka nr 382/4	0,0333	4 Lipowica	AN rep. A nr 2608/2017	BRAK	-	BRAK	
1118	działka nr 382/5	0,0264	4 Lipowica	AN rep. A nr 2608/2017	BRAK	-	BRAK	
1119	działka nr 385/1	0,0789	4 Lipowica	AN rep. A nr 2608/2017	BRAK	-	BRAK	
1120	działka nr 1101/10	0,0666	2 Bolmin	AN rep. A nr 2655/2017	BRAK	-	BRAK	
1121	działka nr 1101/11	0,0498	2 Bolmin	AN rep. A nr 2655/2017	BRAK	-	BRAK	
1122	działka nr 238/47	0,3024	01 Chęciny	B-II.672.9.2017	BRAK	-	BRAK	
1123	działka nr 238/49	0,2561	01 Chęciny	B-II.672.9.2018	BRAK	-	BRAK	
1124	działka nr 238/53	0,0118	01 Chęciny	B-II.672.9.2019	BRAK	-	BRAK	
1125	działka nr 2496/1	0,4092	01 Chęciny	B-II.672.9.2020	BRAK	-	BRAK	
1126	działka nr 1516/1	12,2511	16 Tokarnia	SPN.IV.7510.28.2017	BRAK	-	BRAK	
1127	działka nr 1095/2	1,3082	02 Chęciny	AN 1641/2007	BRAK	-	BRAK	Dzierżawa
1128	działka nr 1097/4	0,2289	02 Chęciny	AN 2362/2007	BRAK	-	BRAK	Dzierżawa
1129	działka nr 1097/6	0,5230	02 Chęciny	IG.IV.7723-6-3/07	BRAK	-	BRAK	Dzierżawa
1130	działka nr 1787	0,2320	02 Chęciny	477/LXVII/14	BRAK	-	BRAK	
1131	działka nr 2208	0,1927	02 Chęciny	XXVIII/39/14; 477/LXVII/14	BRAK	-	BRAK	
1132	działka nr 904/128	0,0212	01 Chęciny	AN Rep.A 591/2019	BRAK	-	BRAK	
1133	działka nr 558/1	0,0128	01 Chęciny	AN Rep. A.1167/2019	BRAK	-	BRAK	
1134	działka nr 605/1	0,0040	01 Chęciny	AN Rep. A. 1238/2019	BRAK	-	BRAK	
1135	działka nr 526	0,2170	01 Chęciny	SPN.IV.7532.112.2019	BRAK	-	BRAK	
1136	działka nr 543	0,3583	01 Chęciny	SPN.IV.7532.112.2019	BRAK	-	BRAK	
1137	działka nr 545	0,3807	01 Chęciny	SPN.IV.7532.112.2019	BRAK	-	BRAK	
1138	działka nr 2141/4	0,0212	02 Chęciny	SPN.IV.7532.386.2018	BRAK	-	BRAK	
1139	działka nr 1542	0,0420	01 Chęciny	SPN.IV.7510.3.2019	BRAK	-	BRAK	
1140	działka nr 1541	0,3237	01 Chęciny	SPN.IV.7510.3.2019	BRAK	-	BRAK	
1141	działka nr 852	0,5374	01 Chęciny	SPN.IV.7510.3.2019	BRAK	-	BRAK	
1142	działka nr 2097/5	0,0670	02 Chęciny	SPN.IV.7532.111.2019	BRAK	-	BRAK	
1143	działka nr 238/8	0,3170	01 Chęciny	B-II.672.9.2017	BRAK	-	BRAK	
1144	działka nr 1143/5	0,0357	02 Chęciny	GG.VI.A.7413/6/15/97	BRAK	-	BRAK	
1145	działka nr 1160/5	0,0036	02 Chęciny	WBG-SC-47210/5/82	BRAK	-	BRAK	
1146	działka nr 1145/8	0,0102	02 Chęciny	GG.V.7413/6/44/94	BRAK	-	BRAK	
1147	działka nr 1095/4	0,0101	02 Chęciny	AN Rep. A nr 6406/95	BRAK	-	BRAK	
1148	działka nr 1127/4	0,0264	02 Chęciny	AN Rep.1368/92	BRAK	-	BRAK	
1149	działka nr 1124/4	0,0063	02 Chęciny	AN Rep. A nr 6670/94	BRAK	-	BRAK	
1150	działka nr 1144/11	0,0739	02 Chęciny	GG.V.7413/6/44/94	BRAK	-	BRAK	
1151	działka nr 3600/163	0,0017	01 Chęciny	GP.V-7413/978/91	BRAK	-	BRAK	
1152	działka nr 3600/164	0,0179	01 Chęciny	GP.V-7413/978/91	BRAK	-	BRAK	
1153	działka nr 3600/163	0,0147	01 Chęciny	GP.V-7413/978/91	BRAK	-	BRAK	
1154	działka nr 3600/162	0,0776	01 Chęciny	GP.V-7413/978/91	BRAK	-	BRAK	
1155	działka nr 1960	0,8665	02 Chęciny	XXVIII/39/14; 477/LXVII/14	BRAK	-	BRAK	

1156	działka nr 2216/2	0,4563	02 Chęciny	XXVIII/39/14; 477/L.XVII/14	BRAK	-	BRAK
1157	działka nr 2215/1	0,2280	02 Chęciny	XXVIII/39/14; 477/L.XVII/14	BRAK	-	BRAK
1158	działka nr 750	0,6900	8 Ostrów	SPN.IV.7532.276.2019	BRAK	-	BRAK
1159	działka nr 559/3	0,0025	01 Chęciny	AN Rep. A 2078/2019	BRAK	-	BRAK
1160	działka nr 1145/9	0,0066	01 Chęciny	GNOŚR-V.6831.5.2019	BRAK	-	BRAK
1161	działka nr 1145/11	0,0049	01 Chęciny	AN Rep. A 2070/2019	BRAK	-	BRAK
1162	działka nr 1144/13	0,0118	01 Chęciny	AN Rep. A 2070/2019	BRAK	-	BRAK
1163	działka nr 971/5	0,0118	01 Chęciny	B-II.672.1.2018	BRAK	-	BRAK
1164	działka nr 1767/1	0,0015	01 Chęciny	B-II.672.1.2018	BRAK	-	BRAK
1165	działka nr 871/3	0,0084	01 Chęciny	B-II.672.1.2018	BRAK	-	BRAK
1166	działka nr 872/1	0,0090	01 Chęciny	B-II.672.1.2018	BRAK	-	BRAK
1167	działka nr 2480/1	0,0046	01 Chęciny	B-II.672.1.2018	BRAK	-	BRAK
1168	działka nr 931/3	0,0122	01 Chęciny	B-II.672.1.2018	BRAK	-	BRAK
1169	działka nr 1102/1	0,0566	01 Chęciny	B-II.672.1.2018	BRAK	-	BRAK
1170	działka nr 934/1	0,0032	01 Chęciny	B-II.672.1.2018	BRAK	-	BRAK
1171	działka nr 1747/1	0,0002	01 Chęciny	B-II.672.1.2018	BRAK	-	BRAK
1172	działka nr 847/1	0,0026	01 Chęciny	B-II.672.1.2018	BRAK	-	BRAK
1173	działka nr 932/1	0,0100	01 Chęciny	B-II.672.1.2018	BRAK	-	BRAK
1174	działka nr 1748/1	0,0102	01 Chęciny	B-II.672.1.2018	BRAK	-	BRAK
1175	działka nr 202/1	0,0202	14 Starochećciny	AN. Rep. A 1362/20	BRAK	-	BRAK
1176	działka nr 247/4	0,0690	11 Radkowice	AN.Rep.1355/2020	BRAK	-	BRAK
1177	działka nr 849/1	0,0080	02 Chęciny	B-II.672.1.2018	BRAK	-	BRAK
1178	działka nr 848/1	0,0064	02 Chęciny	B-II.672.1.2018	BRAK	-	BRAK
1179	działka nr 20/1	0,9818	14 Starochećciny	XXVIII/39/14; 477/L.XVII/14	BRAK	-	BRAK
1180	działka nr 120	0,2400	11 Radkowice	SPN.IV.7532.71.2020	BRAK	-	BRAK
1181	działka nr 245	0,2100	11 Radkowice	SPN.IV.7532.7.2020	BRAK	-	BRAK
1182	działka nr 441	0,1000	09 Podpolichno	An. Rep. A 3360/2020	BRAK	-	BRAK
1183	działka nr 1522/3	0,8905	16 Tokarnia	An. Rep. A 3376/2020	BRAK	-	BRAK
1184	działka nr 965/3	0,1142	01 Chęciny	GG-VI-77413/6/12/96	BRAK	-	BRAK
1185	działka nr 965/4	0,0263	01 Chęciny	GG-VI-77413/6/12/96	BRAK	-	BRAK
1186	działka nr 964/3	0,1136	01 Chęciny	GG.VI.A-7413/6/3/97	BRAK	-	BRAK
1187	działka nr 964/4	0,0233	01 Chęciny	GG.VI.A-7413/6/3/97	BRAK	-	BRAK
1188	działka nr 966/4	0,1442	01 Chęciny	NBN.VII-7413/6/20/98	BRAK	-	BRAK
1189	działka nr 966/5	0,0356	01 Chęciny	NBN.VII-7413/6/20/98	BRAK	-	BRAK
1190	działka nr 967/4	0,0416	01 Chęciny	NBN.VII-7413/6/20/98	BRAK	-	BRAK
1191	działka nr 967/5	0,0071	01 Chęciny	NBN.VII-7413/6/20/98	BRAK	-	BRAK
1192	działka nr 968/4	0,0606	01 Chęciny	NBN.VII-7413/6/20/98	BRAK	-	BRAK
1193	działka nr 968/5	0,0099	01 Chęciny	NBN.VII-7413/6/20/98	BRAK	-	BRAK
1194	działka nr 969/4	0,0370	01 Chęciny	IG.IV.7532.6.3.2011	BRAK	-	BRAK
1195	działka nr 969/5	0,0054	01 Chęciny	IG.IV.7532.6.3.2011	BRAK	-	BRAK
1196	działka nr 970/4	0,1338	01 Chęciny	NBN.VII-7413/6/20/98	BRAK	-	BRAK
1197	działka nr 970/5	0,0208	01 Chęciny	NBN.VII-7413/6/20/98	BRAK	-	BRAK
1198	działka nr 971/6	0,0632	01 Chęciny	NBN.VII-7413/6/20/98	BRAK	-	BRAK
1199	działka nr 971/7	0,0211	01 Chęciny	NBN.VII-7413/6/20/98	BRAK	-	BRAK
1200	działka nr 972/6	0,0426	01 Chęciny	NBN.VII-7413/6/20/98	BRAK	-	BRAK
1201	działka nr 972/7	0,0134	01 Chęciny	NBN.VII-7413/6/20/98	BRAK	-	BRAK
1202	działka nr 973/6	0,0411	01 Chęciny	NBN.VII-7413/6/20/98	BRAK	-	BRAK
1203	działka nr 973/7	0,0113	01 Chęciny	NBN.VII-7413/6/20/98	BRAK	-	BRAK
1204	działka nr 974/6	0,0430	01 Chęciny	GN.I.6821.2.7.2012.GB	BRAK	-	BRAK
1205	działka nr 974/7	0,0132	01 Chęciny	GN.I.6821.2.7.2012.GB	BRAK	-	BRAK
1206	działka nr 877/2	0,2496	01 Chęciny	AN rep. A 284/92	BRAK	-	BRAK
1207	działka nr 530	0,3000	04 Lipowica	SPN.IV.7510.24.2021	BRAK	-	BRAK
1208	działka nr 190/3	0,0225	14 Starochećciny	AN. Rep. A 4443/2021	BRAK	-	BRAK
1209	działka nr 133/21	0,0023	14 Starochećciny	AN. Rep. A 11198/2021	BRAK	-	BRAK
1210	działka nr 1139/7	0,2130	02 Chęciny	B-II.672.1.2018	BRAK	-	BRAK
1211	działka nr 928/1	0,0119	01 Chęciny	B-II.672.1.2018	BRAK	-	BRAK
1212	działka nr 1744/4	0,0761	02 Chęciny	B-II.672.1.2018	BRAK	-	BRAK
1213	działka nr 959/84	0,0304	01 Chęciny	B-II.672.1.2018	BRAK	-	BRAK
1214	działka nr 959/82	0,0093	01 Chęciny	B-II.672.1.2018	BRAK	-	BRAK
1215	działka nr 948/25	0,0208	01 Chęciny	AN Rep. A nr 5616/99	BRAK	-	BRAK
1216	działka nr 948/26	0,0068	01 Chęciny	AN Rep. A nr 5616/99	BRAK	-	BRAK
1217	działka nr 1121/3	0,0292	01 Chęciny	An Rep. A nr 4991/93	BRAK	-	BRAK
1218	działka nr 1121/4	0,0040	01 Chęciny	An Rep. A nr 4991/93	BRAK	-	BRAK
1219	działka nr 929/1	0,0242	01 Chęciny	B-II.672.1.2018	BRAK	-	BRAK
1220	działka nr 1100/1	0,0429	02 Chęciny	B-II.672.1.2018	BRAK	-	BRAK
1221	działka nr 927/6	0,0188	01 Chęciny	B-II.672.1.2018	BRAK	-	BRAK
1222	działka nr 1125/3	0,0907	02 Chęciny	B-II.672.1.2018	BRAK	-	BRAK
1223	działka nr 593/3	0,1365	10 Polichno	GP.V-7413/6/24/93	BRAK	-	BRAK
1224	działka nr 593/4	0,1361	10 Polichno	GP.V-7413/6/24/93	BRAK	-	BRAK
1225	działka nr 593/5	0,1368	10 Polichno	GP.V-7413/6/24/93	BRAK	-	BRAK
1226	działka nr 593/6	0,1375	10 Polichno	GP.V-7413/6/24/93	BRAK	-	BRAK
1227	działka nr 593/7	0,1381	10 Polichno	GP.V-7413/6/24/93	BRAK	-	BRAK
1228	działka nr 593/8	0,1389	10 Polichno	GP.V-7413/6/24/93	BRAK	-	BRAK
1229	działka nr 593/9	0,1395	10 Polichno	GP.V-7413/6/24/93	BRAK	-	BRAK
1230	działka nr 593/10	0,1402	10 Polichno	GP.V-7413/6/24/93	BRAK	-	BRAK
1231	działka nr 593/11	0,1409	10 Polichno	GP.V-7413/6/24/93	BRAK	-	BRAK
1232	działka nr 593/12	0,1416	10 Polichno	GP.V-7413/6/24/93	BRAK	-	BRAK
1233	działka nr 593/13	0,1423	10 Polichno	GP.V-7413/6/24/93	BRAK	-	BRAK
1234	działka nr 593/14	0,1329	10 Polichno	GP.V-7413/6/24/93	BRAK	-	BRAK
1235	działka nr 306/1	0,2764	8 Ostrów	SP.IV-7710-605	BRAK	-	BRAK
1236	działka nr 306/2	0,2954	8 Ostrów	SP.IV-7710-605	BRAK	-	BRAK
1237	działka nr 352/34	0,0068	4 Lipowica	GP-V-7413/4569/91	BRAK	-	BRAK
1238	działka nr 352/35	0,1958	4 Lipowica	GP-V-7413/4569/91	BRAK	-	BRAK
1239	działka nr 1142/3	0,2784	2 Bolmin	IN.IV.7510.8.2016	BRAK	-	BRAK
1240	działka nr 1142/4	0,1211	2 Bolmin	IN.IV.7510.8.2016	BRAK	-	BRAK
1241	działka nr 1142/5	0,0826	2 Bolmin	IN.IV.7510.8.2016	BRAK	-	BRAK
1242	działka nr 1142/6	0,0812	2 Bolmin	IN.IV.7510.8.2016	BRAK	-	BRAK
1243	działka nr 1142/7	0,0815	2 Bolmin	IN.IV.7510.8.2016	BRAK	-	BRAK


1244	działka nr 1142/8	0,0817	2 Bolmin	IN.IV.7510.8.2016	BRAK	-	BRAK	
1245	działka nr 1142/9	0,0819	2 Bolmin	IN.IV.7510.8.2016	BRAK	-	BRAK	
1246	działka nr 1142/10	0,0822	2 Bolmin	IN.IV.7510.8.2016	BRAK	-	BRAK	
1247	działka nr 1142/11	0,0806	2 Bolmin	IN.IV.7510.8.2016	BRAK	-	BRAK	
1248	działka nr 1142/12	0,0809	2 Bolmin	IN.IV.7510.8.2016	BRAK	-	BRAK	
1249	działka nr 1142/13	0,0809	2 Bolmin	IN.IV.7510.8.2016	BRAK	-	BRAK	
1250	działka nr 1142/14	0,0802	2 Bolmin	IN.IV.7510.8.2016	BRAK	-	BRAK	
1251	działka nr 1142/15	0,1212	2 Bolmin	IN.IV.7510.8.2016	BRAK	-	BRAK	
1252	działka nr 1142/16	0,0847	2 Bolmin	IN.IV.7510.8.2016	BRAK	-	BRAK	
1253	działka nr 1142/17	0,0847	2 Bolmin	IN.IV.7510.8.2016	BRAK	-	BRAK	
1254	działka nr 1142/18	0,0848	2 Bolmin	IN.IV.7510.8.2016	BRAK	-	BRAK	
1255	działka nr 1142/19	0,0849	2 Bolmin	IN.IV.7510.8.2016	BRAK	-	BRAK	
1256	działka nr 1142/20	0,0849	2 Bolmin	IN.IV.7510.8.2016	BRAK	-	BRAK	
1257	działka nr 1142/21	0,0850	2 Bolmin	IN.IV.7510.8.2016	BRAK	-	BRAK	
1258	działka nr 1142/22	0,0850	2 Bolmin	IN.IV.7510.8.2016	BRAK	-	BRAK	
1259	działka nr 1142/23	0,0851	2 Bolmin	IN.IV.7510.8.2016	BRAK	-	BRAK	
1260	działka nr 1142/24	0,0851	2 Bolmin	IN.IV.7510.8.2016	BRAK	-	BRAK	
1261	działka nr 1142/25	0,0852	2 Bolmin	IN.IV.7510.8.2016	BRAK	-	BRAK	
1262	działka nr 1142/26	3,6602	2 Bolmin	IN.IV.7510.8.2016	BRAK	-	BRAK	
1263	działka nr 1565/5	0,7000	01 Chęciny	NBN-VII-7413/6/9/98	BRAK	-	BRAK	
1264	działka nr 1565/6	2,2521	01 Chęciny	NBN-VII-7413/6/9/98	BRAK	-	BRAK	
1265	działka nr 1887/3	0,8557	02 Chęciny	XXVIII/28/2021	BRAK	-	BRAK	
1266	działka nr 304	0,9756	01 Chęciny	XXVIII/28/2021	BRAK	-	BRAK	
1267	działka nr 191/2	0,4223	14 Starochęciny	XXVIII/28/2021	BRAK	-	BRAK	
1268	działka nr 313	2,7600	12 Skiby	XXVIII/28/2021	BRAK	-	BRAK	
1269	działka nr 678/2	0,0153	12 Skiby	XXVIII/28/2021	BRAK	-	BRAK	
1270	działka nr 678/5	0,0777	12 Skiby	XXVIII/28/2021	BRAK	-	BRAK	
1271	działka nr 2291/2	0,0633	02 Chęciny	AN rep. A 15015/2021	BRAK	-	BRAK	
1272	działka nr 1588/1	0,0011	01 Chęciny	SP.IV.7723-6-4/04	BRAK	-	BRAK	Podział
1273	działka nr 1588/2	0,0483	01 Chęciny	SP.IV.7723-6-4/04	BRAK	-	BRAK	Podział
1274	działka nr 1052/1	0,7000	02 Bolmin	SPN.IV.7510.44.2020	BRAK	-	BRAK	Podział
1275	działka nr 1052/2	1,6896	02 Bolmin	SPN.IV.7510.44.2020	BRAK	-	BRAK	Podział
1276	działka nr 1714/99	0,3482	02 Chęciny	GN.I.7221-3-2/10	BRAK	-	BRAK	Podział
1277	działka nr 1714/100	0,0004	02 Chęciny	GN.I.7221-3-2/10	BRAK	-	BRAK	Podział
1278	działka nr 1714/101	1,8553	02 Chęciny	GN.I.7221-3-2/10	BRAK	-	BRAK	Podział
1279	działka nr 3600/169	0,0310	01 Chęciny	GP.V-7413/978/91	BRAK	-	BRAK	Podział
1280	działka nr 3600/170	0,1417	01 Chęciny	GP.V-7413/978/91	BRAK	-	BRAK	Podział
1281	działka nr 3600/171	0,1656	01 Chęciny	GP.V-7413/978/91	BRAK	-	BRAK	Podział
1282	działka nr 620/2	0,5535	14 Starochęciny	RR.IX-7710-20/02	BRAK	-	BRAK	Podział
1283	działka nr 142/5	0,6610	14 Starochęciny	RR.IX-7710-20/02	BRAK	-	BRAK	Podział
1284	działka nr 1582/8	0,0138	01 Chęciny	Decyzja Starosty Kieleckiego Nr 2/2019 o zezwoleniu na realizację inwestycji drogowej, znak: B-II.672.3.2019	BRAK	-	BRAK	ZRID Branickiego
1285	działka nr 1583/1	0,0137	01 Chęciny	Decyzja Starosty Kieleckiego Nr 2/2019 o zezwoleniu na realizację inwestycji drogowej, znak: B-II.672.3.2019	BRAK	-	BRAK	ZRID Branickiego
1286	działka nr 1584/1	0,0051	01 Chęciny	Decyzja Starosty Kieleckiego Nr 2/2019 o zezwoleniu na realizację inwestycji drogowej, znak: B-II.672.3.2019	BRAK	-	BRAK	ZRID Branickiego
1287	działka nr 1585/1	0,0027	01 Chęciny	Decyzja Starosty Kieleckiego Nr 2/2019 o zezwoleniu na realizację inwestycji drogowej, znak: B-II.672.3.2019	BRAK	-	BRAK	ZRID Branickiego
1288	działka nr 1586/1	0,0133	01 Chęciny	Decyzja Starosty Kieleckiego Nr 2/2019 o zezwoleniu na realizację inwestycji drogowej, znak: B-II.672.3.2019	BRAK	-	BRAK	ZRID Branickiego
1289	działka nr 1587/1	0,0040	01 Chęciny	Decyzja Starosty Kieleckiego Nr 2/2019 o zezwoleniu na realizację inwestycji drogowej, znak: B-II.672.3.2019	BRAK	-	BRAK	ZRID Branickiego
1290	działka nr 1589/1	0,0011	01 Chęciny	Decyzja Starosty Kieleckiego Nr 2/2019 o zezwoleniu na realizację inwestycji drogowej, znak: B-II.672.3.2019	BRAK	-	BRAK	ZRID Branickiego
1291	działka nr 1590/1	0,0023	01 Chęciny	Decyzja Starosty Kieleckiego Nr 2/2019 o zezwoleniu na realizację inwestycji drogowej, znak: B-II.672.3.2019	BRAK	-	BRAK	ZRID Branickiego
1292	działka nr 1591/1	0,0051	01 Chęciny	Decyzja Starosty Kieleckiego Nr 2/2019 o zezwoleniu na realizację inwestycji drogowej, znak: B-II.672.3.2019	BRAK	-	BRAK	ZRID Branickiego
1293	działka nr 1593/1	0,0052	01 Chęciny	Decyzja Starosty Kieleckiego Nr 2/2019 o zezwoleniu na realizację inwestycji drogowej, znak: B-II.672.3.2019	BRAK	-	BRAK	ZRID Branickiego
1294	działka nr 2254/4	0,0482	02 Chęciny	Decyzja Starosty Kieleckiego Nr 2/2019 o zezwoleniu na realizację inwestycji drogowej, znak: B-II.672.3.2019	BRAK	-	BRAK	ZRID Branickiego
1295	działka nr 2255/1	0,0093	02 Chęciny	Decyzja Starosty Kieleckiego Nr 2/2019 o zezwoleniu na realizację inwestycji drogowej, znak: B-II.672.3.2019	BRAK	-	BRAK	ZRID Branickiego
1296	działka nr 2259/1	0,0070	02 Chęciny	Decyzja Starosty Kieleckiego Nr 2/2019 o zezwoleniu na realizację inwestycji drogowej, znak: B-II.672.3.2019	BRAK	-	BRAK	ZRID Branickiego
1297	działka nr 2260/1	0,0057	02 Chęciny	Decyzja Starosty Kieleckiego Nr 2/2019 o zezwoleniu na realizację inwestycji drogowej, znak: B-II.672.3.2019	BRAK	-	BRAK	ZRID Branickiego
1298	działka nr 2262/3	0,1060	02 Chęciny	Decyzja Starosty Kieleckiego Nr 2/2019 o zezwoleniu na realizację inwestycji drogowej, znak: B-II.672.3.2019	BRAK	-	BRAK	ZRID Branickiego
1299	działka nr 2262/5	0,0007	02 Chęciny	Decyzja Starosty Kieleckiego Nr 2/2019 o zezwoleniu na realizację inwestycji drogowej, znak: B-II.672.3.2019	BRAK	-	BRAK	ZRID Branickiego








1358	działka nr 1628	0,0941	01 Chęciny	Decyzja Wojewody Świętokrzyskiego znak: SPN.IV.7510.5.2022	BRAK	-	BRAK	komunalizacja
1359	działka nr 2193/3	2,8391	02 Chęciny	Decyzja Wojewody Świętokrzyskiego z dnia znak: SPN.IV.7510.63.2022	BRAK	-	BRAK	komunalizacja
1360	działka nr 644/1	0,0178	01 Chęciny	Decyzja Starosty Kieleckiego Nr 3/2020 o zezwoleniu na realizację inwestycji drogowej, znak: B-II.672.5.2020	BRAK	-	BRAK	ZRID Dąbrowskiego
1361	działka nr 2657/2	0,0190	02 Chęciny	AN rep. A 3713/92 z dn. 11.03.1992 r.	BRAK	-	BRAK	WYKUP
1362	działka nr 632/3	0,0063	01 Chęciny	Decyzja Starosty Kieleckiego Nr 3/2020 o zezwoleniu na realizację inwestycji drogowej, znak: B-II.672.5.2020	BRAK	-	BRAK	ZRID Dąbrowskiego
1363	działka nr 634/1	0,0058	01 Chęciny	Decyzja Starosty Kieleckiego Nr 3/2020 o zezwoleniu na realizację inwestycji drogowej, znak: B-II.672.5.2020	BRAK	-	BRAK	ZRID Dąbrowskiego
1364	działka nr 654/1	0,0235	01 Chęciny	Decyzja Starosty Kieleckiego Nr 3/2020 o zezwoleniu na realizację inwestycji drogowej, znak: B-II.672.5.2020	BRAK	-	BRAK	ZRID Dąbrowskiego
1365	działka nr 650/1	0,0137	01 Chęciny	Decyzja Starosty Kieleckiego Nr 3/2020 o zezwoleniu na realizację inwestycji drogowej, znak: B-II.672.5.2020	BRAK	-	BRAK	ZRID Dąbrowskiego
1366	działka nr 12	0,7700	10 Polichno	AN rep. A 7423/96 z dn. 22.11.1996	BRAK	-	BRAK	Regulacja stanu prawnego
1367	działka nr 299	0,1700	11 Radkowiec	Decyzja Wojewody Świętokrzyskiego znak: SPN.IV.7510.28.2022	BRAK	-	BRAK	Komunalizacja
1368	działka nr 319	0,3100	11 Radkowiec	Decyzja Wojewody Świętokrzyskiego znak: SPN.IV.7510.28.2022	BRAK	-	BRAK	Komunalizacja
1369	działka nr 36/1	0,2970	11 Radkowiec	Decyzja Wojewody Świętokrzyskiego znak: SPN.IV.7510.28.2022	BRAK	-	BRAK	Komunalizacja
1370	działka nr 36/3	0,1472	11 Radkowiec	Decyzja Wojewody Świętokrzyskiego znak: SPN.IV.7510.28.2022	BRAK	-	BRAK	Komunalizacja
1371	działka nr 37/1	0,2170	11 Radkowiec	Decyzja Wojewody Świętokrzyskiego znak: SPN.IV.7510.28.2022	BRAK	-	BRAK	Komunalizacja
1372	działka nr 37/3	0,1438	11 Radkowiec	Decyzja Wojewody Świętokrzyskiego znak: SPN.IV.7510.28.2022	BRAK	-	BRAK	Komunalizacja
1373	działka nr 38/1	0,3350	11 Radkowiec	Decyzja Wojewody Świętokrzyskiego znak: SPN.IV.7510.28.2022	BRAK	-	BRAK	Komunalizacja
1374	działka nr 38/3	0,2481	11 Radkowiec	Decyzja Wojewody Świętokrzyskiego znak: SPN.IV.7510.28.2022	BRAK	-	BRAK	Komunalizacja
1375	działka nr 39/1	0,2200	11 Radkowiec	Decyzja Wojewody Świętokrzyskiego znak: SPN.IV.7510.28.2022	BRAK	-	BRAK	Komunalizacja
1376	działka nr 39/3	0,2850	11 Radkowiec	Decyzja Wojewody Świętokrzyskiego znak: SPN.IV.7510.28.2022	BRAK	-	BRAK	Komunalizacja
1377	działka nr 40/1	0,1220	11 Radkowiec	Decyzja Wojewody Świętokrzyskiego znak: SPN.IV.7510.28.2022	BRAK	-	BRAK	Komunalizacja
1378	działka nr 40/3	0,2687	11 Radkowiec	Decyzja Wojewody Świętokrzyskiego znak: SPN.IV.7510.28.2022	BRAK	-	BRAK	Komunalizacja
1379	działka nr 41/1	0,0440	11 Radkowiec	Decyzja Wojewody Świętokrzyskiego znak: SPN.IV.7510.28.2022	BRAK	-	BRAK	Komunalizacja
1380	działka nr 41/3	0,2766	11 Radkowiec	Decyzja Wojewody Świętokrzyskiego znak: SPN.IV.7510.28.2022	BRAK	-	BRAK	Komunalizacja
1381	działka nr 423/2	0,5863	11 Radkowiec	Decyzja Wojewody Świętokrzyskiego znak: SPN.IV.7510.28.2022	BRAK	-	BRAK	Komunalizacja
1382	działka nr 344/1	0,0196	14 Starochęciny	AN rep. A 4981/93 z dn. 21.10.1993 r.	BRAK	-	BRAK	Regulacja stanu prawnego
<b>RAZEM:</b>		<b>625,0708</b>						

Z up. BURMISTRZA  
  
mgr Joanna Nowicka-Rapta  
.....  
..... (podpis sporządzającego) osiedli,  
.....

Z up. BURMISTRZA  
  
mgr Mariusz Nowak  
Z-ca Burmistrza Gminy i Miasta Chęciny  
..... (podpis Burmistrza)


Stan nieruchomości Gminy Chęciny oddanych w wieczyste użytkowanie na dzień 31.12.2022 r.


Lp.	Numer działki	Powierzchnia [ha]	Obręb	Podstawa prawna	Informacje o zgłoszonych roszczeniach do nieruchomości	Data ostatniej aktualizacji opłaty rocznej z tytułu użytkowania wieczystego nieruchomości	Przeznaczenie nieruchomości w planie miejscowym, a w przypadku braku planu - w studium uwarunkowań i kierunków zagospodarowania	Informacje o toczących się postępowaniach administracyjnych i sądowych	Uwagi
1	działka 402	1,5600	13 Siedlce	GG.V-7413/6/39/94	-	15.11.2021 r.	-	-	Wieczyste użytkowanie
2	działka nr 367/1	2,3291	3 Korzecko	IG.IV.7723-6-7/10	-	-	-	-	Wieczyste użytkowanie
3	działka nr 373/4	2,9378	3 Korzecko	AN.7516/2011	-	-	-	-	Wieczyste użytkowanie
4	działka nr 372	0,2500	3 Korzecko	IG.IV.7723-6-7/10	-	-	-	-	Wieczyste użytkowanie
5	działka nr 1825/4	0,2196	02 Chęciny	GP.V-7413/6/49/92	-	15.11.2021 r.	-	-	Wieczyste użytkowanie
6	działka nr 850/5	0,1013	02 Chęciny	GP.V-7413/6/17/93	-	15.11.2021 r.	-	-	Wieczyste użytkowanie
7	działka nr 850/6	0,0980	02 Chęciny	GP.V-7413/6/17/93	-	15.11.2021 r.	-	-	Wieczyste użytkowanie
8	działka nr 717	0,1400	16 Tokarnia	GP.V-7413/6/22/95	-	15.11.2021 r.	-	-	Wieczyste użytkowanie
9	działka nr 430/2	0,0711	16 Tokarnia	GG.VI.A-7413/6/16/96	-	15.11.2021 r.	-	-	Wieczyste użytkowanie
10	działka nr 235/2	0,3200	13 Siedlce	NBN.VII-7413/6/7/98	-	15.11.2021 r.	-	-	Wieczyste użytkowanie
<b>RAZEM:</b>		<b>8,0269</b>							

Stan nieruchomości Gminy Chęciny oddanych w trwały zarząd na dzień 31.12.2022 r.

Lp.	Numer działki	Powierzchnia [ha]	Obręb	Podstawa prawna	Informacje o zgłoszonych roszczeniach do nieruchomości	Data ostatniej aktualizacji opłaty rocznej z tytułu trwałego zarządu nieruchomości	Przeznaczenie nieruchomości w planie miejscowym, a w przypadku braku planu - w studium uwarunkowań i kierunków zagospodarowania przetrzynanego gminy	Informacje o toczących się postępowaniach administracyjnych i sądowych	Jednostka org.
1	działka nr 718	0,7000	16 Tokarnia	ABN.IV-7413/6/23/98	-	-	-	-	Szkoła
2	działka nr 552	2,4200	2 Bolmin	AN.Rep.A.2389/93	-	-	-	-	Szkoła
3	działka nr 189	0,8100	5 Łukowa	GG.VIA-7413/6/5/97	-	-	-	-	Szkoła
4	działka nr 2045	0,8325	02 Chęciny	GG.VIA-7413/6/1/97	-	-	-	-	Szkoła
5	działka nr 2036	0,0744	02 Chęciny	NBN.VII-7413/6/16/98	-	-	-	-	Szkoła
6	działka nr 183	0,4800	10 Polichno	GN.IV.-7723-6-4/01	-	-	-	-	Szkoła
7	działka nr 184	0,1900	10 Polichno	GN.IV.-7723-6-4/01	-	-	-	-	Szkoła
8	działka nr 394/2	0,1100	14 Starochęciny	NBN.VII-7413/6/5/98	-	-	-	-	Szkoła
9	działka nr 394/3	0,0800	14 Starochęciny	NBN.VII-7413/6/6/98	-	-	-	-	Szkoła
10	działka 394/5	0,4653	14 Starochęciny	NBN.VII-7413/6/6/98	-	-	-	-	Szkoła
11	działka nr 300	0,5200	18 Wołcza	SP.IV.7723-6-1/05	-	-	-	-	Szkoła
12	działka nr 303	0,6200	18 Wołcza	INs 857/07	-	-	-	-	Szkoła
13	działka nr 2193/4	15,6556	02 Chęciny	NBN.VII.7413/6/14/98	-	-	-	-	Zamek
14	działka nr 1973	0,0361	02 Chęciny	SP.IV.7723-6-8/03	-	31.10.2013 r.	-	-	ZGK
15	działka nr 186/10	0,7890	11 Radkowice	GP.V-7413/6/23/93	-	19.08.2013 r.	-	-	ZGK
16	działka nr 2187	4,3622	02 Chęciny	SP.IV.7723-6-5/04	-	-	-	-	Zamek
17	działka nr 2326	0,1327	02 Chęciny	NBN.VII-7413/6/14/98	-	-	-	-	Zamek
18	działka nr 23	0,2600	14 Starochęciny	GG.V-7413/6/48/94	-	-	-	-	Zamek
19	działka nr 3/1	0,0165	14 Starochęciny	AN.Rep.A nr 841/2010	-	-	-	-	Zamek
20	działka nr 2	0,0800	14 Starochęciny	IG.IV.7723-6-7/08	-	-	-	-	Zamek
21	działka nr 22	0,3500	14 Starochęciny	GG.V-7413/6/48/94	-	-	-	-	Zamek
22	działka nr 1981	0,0586	02 Chęciny	IG.IV.7723-6-1/07	-	-	-	-	Zamek
23	działka nr 966/3	0,1955	01 Chęciny	NBN.VII-7413/6/20/98	-	-	-	-	Przedszkole/Złobek
24	działka nr 968/3	0,0753	01 Chęciny	NBN.VII-7413/6/20/98	-	-	-	-	Przedszkole/Złobek
25	działka nr 972/3	0,1054	01 Chęciny	NBN.VII-7413/6/20/98	-	-	-	-	Przedszkole/Złobek
26	działka nr 969/3	0,0417	01 Chęciny	GN.I.6821.2.6.2012.GB	-	-	-	-	Przedszkole/Złobek
27	działka nr 974/3	0,0953	01 Chęciny	GN.I.6821.2.7.2012.GB	-	-	-	-	Przedszkole/Złobek
28	działka nr 970/3	0,1655	01 Chęciny	NBN.VII-7413/6/20/98	-	-	-	-	Przedszkole/Złobek
29	działka nr 973/3	0,0868	01 Chęciny	NBN.VII-7413/6/20/98	-	-	-	-	Przedszkole/Złobek
30	działka nr 963/2	0,1196	01 Chęciny	GN.IV.-7723/6/4/2000	-	-	-	-	Przedszkole/Złobek
31	działka nr 967/3	0,0452	01 Chęciny	AN.Rep.A nr 312/2013	-	-	-	-	Przedszkole/Złobek
32	działka nr 971/3	0,1591	01 Chęciny	AN.Rep.A nr 312/2013	-	-	-	-	Przedszkole/Złobek
33	działka nr 964/5	0,1520	01 Chęciny	GG.VI.A-7413/6/3/97	-	-	-	-	Przedszkole/Złobek
34	działka nr 965/5	0,1570	01 Chęciny	GG.VI-77413/6/12/96	-	-	-	-	Przedszkole/Złobek
35	działka nr 48/6	1,0800	4 Lipowica	GP.V-7413/6/4/93	-	-	-	-	ZGK
36	działka nr 48/13	4,7100	4 Lipowica	GP.V-7413/6/4/93	-	-	-	-	ZGK
37	działka nr 48/23	0,0200	4 Lipowica	GP.V-7413/6/4/93	-	-	-	-	ZGK
38	działka nr 48/24	0,2900	4 Lipowica	GP.V-7413/6/4/93	-	-	-	-	ZGK
39	działka nr 48/25	1,5400	4 Lipowica	GP.V-7413/6/4/93	-	-	-	-	ZGK
40	działka nr 48/27	0,2400	4 Lipowica	GP.V-7413/6/4/93	-	-	-	-	ZGK
41	działka nr 48/28	0,6800	4 Lipowica	GP.V-7413/6/4/93	-	-	-	-	ZGK
42	działka nr 48/30	0,0024	4 Lipowica	GP.V-7413/6/4/93	-	-	-	-	ZGK
43	działka nr 48/32	0,0244	4 Lipowica	GP.V-7413/6/4/93	-	-	-	-	ZGK
44	działka nr 48/34	0,1629	4 Lipowica	GP.V-7413/6/4/93	-	-	-	-	ZGK
45	działka nr 48/36	14,6824	4 Lipowica	GP.V-7413/6/4/93	-	-	-	-	ZGK
46	działka nr 48/38	4,5028	4 Lipowica	GP.V-7413/6/4/93	-	-	-	-	ZGK
47	działka nr 48/40	0,3346	4 Lipowica	GP.V-7413/6/4/93	-	-	-	-	ZGK
48	działka nr 48/42	7,7155	4 Lipowica	GP.V-7413/6/4/93	-	-	-	-	ZGK
49	działka nr 48/44	2,5333	4 Lipowica	GP.V-7413/6/4/93	-	-	-	-	ZGK
50	działka nr 48/50	0,0934	4 Lipowica	GP.V-7413/6/4/93	-	-	-	-	ZGK
51	działka nr 1104/7	0,1911	02 Chęciny	AN.Rep.A nr 8/2010	-	-	-	-	ZGK
52	działka nr 1105/2	0,1572	02 Chęciny	AN.Rep.A nr 5736/94	-	-	-	-	ZGK
53	działka nr 1107/2	0,1131	02 Chęciny	AN.Rep.A nr 1053/2017	-	-	-	-	ZGK
54	działka nr 1109/2	0,0987	02 Chęciny	AN.Rep.A nr 4522/93	-	-	-	-	ZGK
55	działka nr 1114	0,1186	02 Chęciny	AN.Rep. 3075/2015	-	-	-	-	ZGK

56	działka nr 1115	0,0626	02 Chęciny	AN Rep. 3075/2015	-	-	-	ZGK
57	działka nr 1121/2	0,2989	02 Chęciny	An Rep. A nr 4991/93	-	-	-	ZGK
58	działka nr 1124/2	0,2023	02 Chęciny	AN Rep. A nr 6670/94	-	-	-	ZGK
59	działka nr 1128	0,0690	02 Chęciny	GG.V-7413/6/45/94	-	-	-	ZGK
60	działka nr 2642	0,0683	02 Chęciny	AN REP. A NR 8801/95	-	-	-	ZGK
61	działka nr 1129	0,0303	02 Chęciny	GP.V-7413/6/16/93	-	-	-	ZGK
62	działka nr 1130	0,0844	01 Chęciny	AN Rep. A nr 602/2010	-	-	-	ZGK
63	działka nr 1131	0,0882	01 Chęciny	AN Rep. A nr 960/2010	-	-	-	ZGK
64	działka nr 1132	0,0360	01 Chęciny	AN Rep. A nr 960/2010	-	-	-	ZGK
65	działka nr 1133/1	0,1612	02 Chęciny	GG.VI.A-7413/6/8/96	-	-	-	ZGK
66	działka nr 1133/2	0,0138	02 Chęciny	GG.VI.A-7413/6/8/96	-	-	-	ZGK
67	działka nr 1135	0,2299	02 Chęciny	AN Rep. A nr 6665/94	-	-	-	ZGK
68	działka nr 1136	0,1684	02 Chęciny	GG.V-7413/6/47/94	-	-	-	ZGK
69	działka nr 1127/2	0,0529	02 Chęciny	AN Rep. 1368/92	-	-	-	ZGK
70	działka nr 2812	0,0548	02 Chęciny	Rep. A. 1249/2016	-	-	-	ZGK
71	działka nr 2291/1	0,2175	02 Chęciny	AN rep. A. 15015/2021	-	-	-	Miejsko Gminny Ośrodek Pomocy Społecznej
<b>RAZEM:</b>		<b>71,5702</b>						

**BURMISTRZA**  
  
 mgr Joanna Moschacka-Rapla  
 Referat ds. gospodarki nieruchomościami,  
 Ochrony Środowiska i Rozmieszczenia

**BURMISTRZA**  
  
 mgr Mariusz Nowak  
 Z-ca Burmistrza Gminy i Miasta Chęciny