

UCHWAŁA NR
RADY MIEJSKIEJ W CHĘCINACH

z dnia 2019 r.

w sprawie pomnika przyrody o nazwie „Piekło”

Na podstawie art. 40, art. 44 ust. 1, 2 i 3a i art. 45 ust. 1 ustawy z dnia 16 kwietnia 2004 r. o ochronie przyrody (tekst jedn. Dz. U. z 2018 r., poz. 1614 ze zm.) w związku z art. 7 ust.1 pkt 1, art. 18 ust. 2 pkt 15 ustawy z dnia 8 marca 1990 r. o samorządzie gminnym (tekst jedn. Dz.U. z 2019 r., poz. 506 ze zm.) w celu dostosowania aktu prawa miejscowego do obecnego stanu prawnego oraz po uzgodnieniu z Regionalnym Dyrektorem Ochrony Środowiska w Kielcach, Rada Miejska w Chęcinach uchwala, co następuje:

§ 1.

1. Pomnik przyrody stanowi jaskinia, objęta prawną formą ochrony przyrody na mocy Orzeczenia Prezydium Wojewódzkiej Rady Narodowej nr 8 w Kielcach z 2 grudnia 1952 r. o uznaniu tworów przyrody za pomniki przyrody (Dz. Urz. WRN z dn. 25.02.1954 r. Nr 1, poz. 1). Pomnik położony jest na terenie działki o numerze ewidencyjnym 2071 w obrębie Bolmin (obr. 02), gmina Chęciny, powiat kielecki, stanowiącej własność Skarbu Państwa, na obszarze Rezerwatu „Milechowy”. Współrzędne geograficzne wejścia do jaskini – długość i szerokość: 50° 50'13.1"N / 20° 18' 34.3"E.

2. Pomnik przyrody nosi nazwę „Piekło”.

3. Opiswany obiekt stanowi jaskinię o wymiarach: długość 17,5 m, szerokość 2 m, wysokość ok. 2 m. Jest to największa jaskinia krasowa zbudowana z utworów czwartorzędowych w rezerwacie przyrody „Milechowy”.

4. Celem ochrony jest pomnik przyrody nieożywionej stanowiący jaskinię o szczególnych wartościach przyrodniczych, naukowych, historycznych, kulturowych i krajobrazowych.

5. Przedstawienie istniejącego stanu, opis obiektu oraz mapa, o którym mowa w ust. 1, określa Załącznik nr 1 do uchwały – karta ewidencyjna pomnika przyrody.

§ 2.

1. W stosunku do pomnika przyrody zakazuje się:

- 1) niszczenia, uszkodzenia lub przekształcania obiektu lub obszaru;
- 2) uszkodzenia i zanieczyszczenia gleby;
- 3) wydobywania do celów gospodarczych skał oraz skamieniałości, w tym kopalnych szczątków roślin i zwierząt, a także minerałów;
- 4) zmiany sposobu użytkowania ziemi;
- 5) umieszczania tablic reklamowych.

2. W stosunku do pomnika przyrody, o którym mowa w §1, w ramach czynnej ochrony ustala się:

- 1) Obowiązek stałego monitorowania oznakowania i uzupełniania jego braków.
- 2) Obowiązek stałego monitorowania i utrzymania stanu właściwego, czyszczenie aktów wandalizmu, zapobieganie zarastania terenu wokół pomnika.
3. Zadania, o których mowa w ust. 2 należą do obowiązków sprawującego nadzór nad pomnikami przyrody.

§ 3.

Nadzór nad pomnikiem przyrody sprawuje Burmistrz Gminy i Miasta Chęciny.

§ 4.

Wykonanie uchwały powierza się Burmistrzowi Gminy i Miasta Chęciny.

§ 5.

Uchwała wchodzi w życie po upływie 14 dni od dnia ogłoszenia w Dzienniku Urzędowym Województwa Świętokrzyskiego¹⁾.


Konrad Kokowski
adwokat

¹⁾ 1) Niniejsza uchwała w § 1 ust. 1 i 2 poprzedzona była Rozporządzeniem Nr 35/2007 Wojewody Świętokrzyskiego z dnia 12 grudnia 2007 r. w sprawie uznania za pomniki przyrody (Dz. Urz. Woj. Świętokrzyskiego Nr 232, poz. 3047 z dn. 07.11.2008 r.), które zmienione było Rozporządzeniem Nr 14/2008 Wojewody Świętokrzyskiego z dnia 4 listopada 2008 r. zmieniające, które na podstawie art. 35 ust. 1 z dnia 23 stycznia 2009 r. o zmianie niektórych ustaw w związku ze zmianami w organizacji i podziale zadań administracji publicznej w województwie (Dz. U. Nr 92, poz. 753 z późn. zm.), uchyla się z dniem wejścia w życie niniejszej uchwały z tym, że tylko w części § 1 pkt 4.

Uzasadnienie

Aktem prawnym regulującym obecnie cele, zasady i formy ochrony przyrody w Polsce jest ustawa z dnia 16 kwietnia 2004 r. o ochronie przyrody (tekst jedn. Dz. U. z 2018 r., poz. 1614 ze zm.). Zgodnie z art. 40 ust. 1 ww. ustawy pomnikami przyrody są pojedyncze twory przyrody żywej i nieożywionej lub ich skupiska o szczególnej wartości przyrodniczej, naukowej, kulturowej, historycznej lub krajobrazowej oraz odznaczające się indywidualnymi cechami, wyróżniającymi je wśród innych tworów, okazałych rozmiarów drzewa, krzewy gatunków rodzimych lub obcych, źródła, wodospady, wywierzyiska, skałki, jary, głązy narzutowe oraz jaskinie.

Jaskinia była już objęta ochroną prawną jako pomnik przyrody na mocy Orzeczenia Prezydium Wojewódzkiej Rady Narodowej nr 8 w Kielcach z 2.12.1952 r. o uznaniu tworów przyrody za pomniki przyrody (Dz. Urz. WRN z dn. 25.02.1954. Nr 1, poz.1). Powyższe Orzeczenie ustanawiające prawną ochronę jaskini było zmieniane poprzez następujące rozporządzenia: Rozporządzenie Wojewody Świętokrzyskiego Nr 35/2007 z dn. 12.12.2007 r. w sprawie uznania za pomniki przyrody (Dz. Urz. Woj. Świętokrzyskiego z dn. 14.12.2007 Nr 239, poz. 3552), Rozporządzenie Wojewody Świętokrzyskiego Nr 14/2008 z dn. 04.11.2008 r. zmieniające Rozporządzenie Nr 35/2007 Wojewody Świętokrzyskiego z dnia 12.12.2007 r. w sprawie uznania za pomniki przyrody (Dz. Urz. Woj. Świętokrzyskiego z dn. 07.11.2008r. Nr 232, poz. 3047).

W związku ze zmianami przepisów prawa przedmiotowy obiekt zgodnie z art. 44 ustawy o ochronie przyrody wymaga podjęcia uchwały przez Radę Miejską w Chęcinach w celu dostosowania aktu prawa miejscowego do obecnego stanu prawnego.

Ze względu na szczególne wartości przyrodnicze, naukowe, historyczne, kulturowe i krajobrazowe kwalifikuje się ona do ustanowienia jako pomnik przyrody nieożywionej.

Biorąc pod uwagę powyższe, podjęcie niniejszej uchwały jest uzasadnione.

Wzrost. B. USTANOWIŁA

Zuzanna Kurczyńska
Kierownik Referatu Gospodarki,
Wydział Ochrony Środowiska i Rolnictwa

Karta Ewidencyjna Pomnika Przyrody „Piekło”

Opis obiektu

Pomnik przyrody stanowi jaskinia o nazwie „Piekło”, zlokalizowany na nieruchomości oznaczonej numerem ewidencyjnym 2071 Milechowy, obręb ewidencyjny Bolmin (obr. 2), gmina Chęciny, powiat kielecki stanowiącej własność Skarbu Państwa, w zarządzie Państwowe Gospodarstwo Leśne Lasy Państwowe Nadleśnictwo Kielce. Jaskinia „Piekło” położona jest na obszarze rezerwatu przyrody „Milechowy”.

W północnej ścianie wąwozu na wysokości około 20 m nad dnem wąwozu, w skałce widnieje otwór jaskini o wymiarach: długość 17,5 m, szerokość 2 m, wysokość 2 m. W dostępnym do zwiedzania odcinku jaskinia ma kształt zwężającego się w głąb, prostego korytarza o owalnym przekroju, zakończonego niemal kolistym wylotem.

Jest to największa jaskinia krasowa w rezerwacie „Milechowy”, zbudowana z utworów czwartorzędowych. Posiada ślady rzeźby krasowej, z kominkami krasowymi, które najlepiej widoczne są na stropie korytarza, gdzie możemy obserwować polewy ze stwardniałego mleka skalnego. Dno jaskini pokryte jest glebą humusową, która w głąb jaskini ustępuje pokrywie gruzowej.

W ścianie skalnej na prawo od wylotu jaskini wyraźnie widoczne jest warstwowanie skał. Warstwy zostały odchyłone od swego pierwotnego poziomego położenia i zapadają ku wschodowi.

Jaskinię zamieszkują różne gatunki nietoperzy (mopek, nocek duży i gacek brunatny).

W otoczeniu jaskini występuje bogata i bardzo urozmaicona flora. Na miano osobliwości florystycznej wokół jaskini zasługują rośliny chronione m.in. wiśnia karłowata, wawrzynek wilczczyko, lilia złotogłów czy bluszcz pospolity.

Koło jaskini „Piekło” prowadzi znakowana geologiczna ścieżka dydaktyczna (białe kwadraty z ukośnym zielonym paskiem), którą można dojść od strony Góry Miedzianki lub Bolmina.

Zakazy właściwe dla obiektu wybrane spośród zakazów wymienionych w art. 45 ust. 1 ustawy o ochronie przyrody

- a) niszczenia, uszkodzenia lub przekształcania obiektu lub obszaru;
- b) uszkodzenia i zanieczyszczenia gleby;
- c) wydobywania do celów gospodarczych skał oraz skamieniałości, w tym kopalnych szczątków roślin i zwierząt, a także minerałów;
- d) zmiany sposobu użytkowania ziemi;
- e) umieszczania tablic reklamowych.

Lokalizacja pomnika przyrody na mapie

Współrzędne geograficzne wejścia do jaskini – długość i szerokość: 50° 50'13.1"N / 20° 18' 34.3"E.

Lokalizację Pomnika Przyrody „Piekło” w terenie przedstawia Mapa nr 1.

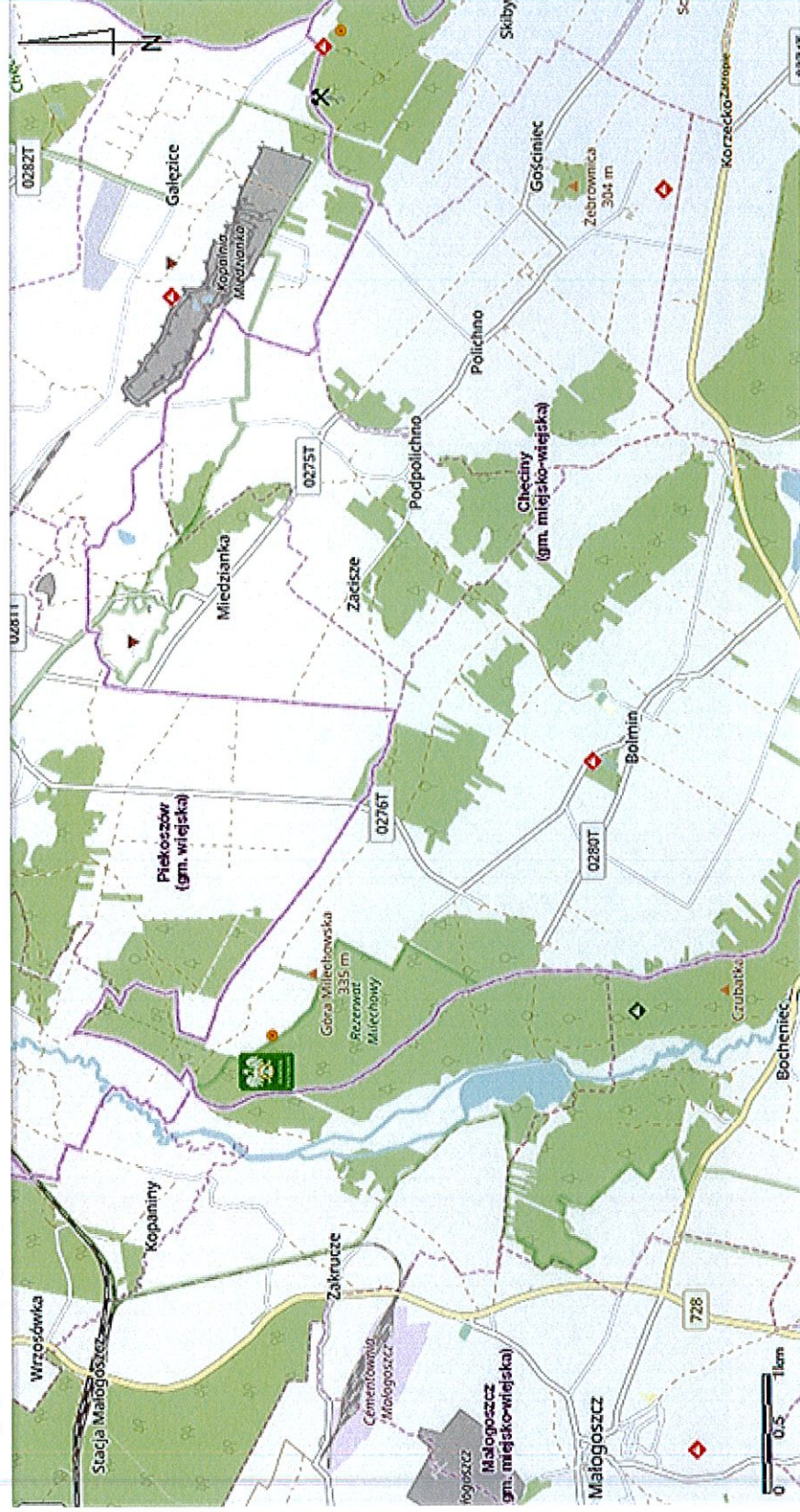
Zdjęcie Nr 1- wejście do jaskini „Piekło”






Zdjęcie Nr 2- wnętrze jaskini „Piekło”



Mapa 1. Lokalizacja pomnika przyrody „Piekło”



Objaśnienia do mapy

-  pomnik przyrody „Piekło”
-  granica gminy Chęciny
-  szlaki turystyczne

Skala



Układ współrzędnych: PL 1992
Map data © OpenStreetMap contributors, CC-BY-SA | PIG-PIB