

RAPORT O STANIE GMINY CHEŁCINY 2018



Spis treści

1. Wstęp.....	4
2. Ogólna charakterystyka Gminy Chęciny.....	5
2.1. Rys historyczny	5
2.2. Położenie i powierzchnia.....	6
2.3. Władze gminy.....	7
2.4. Jednostki organizacyjne.....	10
2.5. Partnerstwo międzygminne	10
3. Demografia, bezrobocie, aktywność społeczna.....	11
3.1. Liczba i struktura ludności	11
3.2. Dynamika zmian.....	12
3.3. Bezrobocie.....	13
4. Gospodarka nieruchomościami, ochrona środowiska i gospodarka odpadami	14
4.1. Ukształtowanie terenu	14
4.2. Warunki glebowe	16
4.3. Surowce mineralne	17
4.4. Warunki wodne	17
4.5. Ochrona przyrody	18
4.6. Mienie komunalne	23
4.7. Mieszkalnictwo	25
4.8. Gospodarka odpadami	25
5. Finanse Gminy	27
5.1. Dochody i wydatki gminy	27
5.2. Realizacja planowanych dochodów budżetowych	27
5.3. Realizacja planowanych wydatków budżetowych	29
5.4. Wynik finansowy	31
5.5. Zakład budżetowy – finanse	31
5.6. Zrealizowane zadania i pozyskane środki pozabudżetowe	32
6. Infrastruktura techniczna i komunalna oraz ład przestrzenny	38
6.1. Infrastruktura	38
6.2. Inwestycje na przestrzeni ostatnich lat	38
6.3. Inwestycje zrealizowane w roku 2018.....	45
7. Oświata i wychowanie.....	50
7.1. Stan organizacji	50
7.2. Baza lokalowa do działalności oświatowej	52

7.3. Programy edukacyjne	56
7.4. Kadra i system doskonalenia zawodowego	58
7.5. Poziom nauczania	59
7.6. Stan realizacji zadań oświatowych gminy na rzecz uczniów i szkół.....	60
7.7. Działania innowacyjne w zakresie oświaty	60
8. Promocja gminy, aktywność społeczna.....	61
8.1. Inwestycje turystyczne	61
8.2. Kultura i sport.....	69
8.3. Ważne wydarzenia.....	71
9. Bezpieczeństwo publiczne, zdrowie i pomoc społeczna	73
9.1. Ochrona przeciwpożarowa	73
9.2. Współpraca z Policją	78
9.3. Służba zdrowia	80
9.4. Pomoc osobom uzależnionym	82
9.5. Pomoc społeczna	83
9.6. Świadczenia ustawowe	87
10. Realizacja polityk, programów i strategii.....	88

Raport został opracowany przez Urząd Gminy i Miasta w Chęcinach,
na podstawie danych Urzędu i z jednostek organizacyjnych gminy.

Maj 2019

1. Wstęp

Szanowni Państwo,

Gmina Chęciny od lat prężnie się rozwija. Odpowiednie i zrównoważone gospodarowanie, umiejętność pozyskiwania środków zewnętrznych i wsłuchiwanie się w potrzeby mieszkańców zaważyły o tym, iż obecnie Gmina Chęciny jest docenianym i rozpoznawalnym w skali kraju samorządem.

Dokument, który oddajemy w Państwa ręce, w miarę zwięzły i czytelny sposób obrazuje obecną sytuację Gminy Chęciny, poddając analizie liczne kryteria jej funkcjonowania i ukazując ogólny kierunek działań gminy.

Raport o stanie Gminy to dokument obrazujący aktualną, wewnętrzną i zewnętrzną sytuację jednostek samorządu terytorialnego, stanowiący jedną z kilku nowych instytucji prawnych, wprowadzonych do przepisów samorządowych ustaw ustrojowych w 2018r. Znowelizowana ustawa z 8.03.1990r. o samorządzie gminnym, w art. 28aa wskazuje, iż raport ten przedstawiać ma stan gminy w poszczególnych płaszczyznach jej funkcjonowania i stanowić swoiste podsumowanie działalności organu wykonawczego w roku poprzednim, w szczególności realizację polityk, programów i strategii oraz uchwał organu stanowiącego.

Przedstawiony raport, podyktowany nowymi przepisami, obrazuje efekty zarządzania Gminą Chęciny w roku 2018. Jako pierwszy taki dokument, poza swoistym sprawozdaniem z realizacji podjętych w 2018 roku uchwał i realizacją różnych zadań, zawiera dodatkowo szersze informacje, wprowadzające w obecną sytuację Gminy Chęciny, wynikającą z okresu zarządzania gminą również w latach poprzednich. Gmina Chęciny realizuje swoje zadania między innymi w oparciu o liczne programy i strategie. Efektem realizacji tych dokumentów, jest szereg działań i inwestycji, korzystnie wpływających na jakość życia mieszkańców i ulepszanie wizerunku gminy.

W prezentowanym materiale znajdziecie Państwo ogólne dane na temat Gminy Chęciny, a także informacje dotyczące demografii i aktywności społecznej mieszkańców. Raport zawiera m.in. wiadomości o stanie finansowym gminy, mieniu komunalnym oraz gospodarce przestrzennej i gospodarce nieruchomościami. Zrealizowane inwestycje, infrastruktura techniczna i komunalna, jak również informacje dotyczące ochrony środowiska i gospodarki odpadami, to kolejne aspekty zawarte w raporcie. Analizowanym obszarem jest też ochrona zdrowia, pomoc społeczna i bezpieczeństwo mieszkańców. W raporcie uwzględniono także dane na temat oświaty i promocji gminy.

Wyznaczanie ambitnych, ale racjonalnych i odpowiadających potrzebom mieszkańców priorytetów, sprawiło, że Gmina Chęciny jest dziś znanym i cenionym samorządem. Wszystkie zamierzenia i zaplanowane zadania, w poszczególnych obszarach działalności gminy, zostały wykonane w pełnym zakresie, a jakość życia na obszarze gminy znacznie się poprawiła.



Robert Jaworski

Burmistrz Gminy i Miasta Chęciny

2. Ogólna charakterystyka Gminy Chęciny

2.1. Rys historyczny

Gmina Chęciny utworzona została z dniem 1 stycznia 1973r. Uchwałą Nr XVII/79/72 Wojewódzkiej Rady Narodowej w Kielcach z dnia 8 grudnia 1972r. Liczne zmiany ustrojowe, z najważniejszą, wprowadzającą z dniem 27 maja 1990r. samorząd terytorialny w Polsce, nadały samorządom uprawnienia do realizacji zadań publicznych. Dzięki tym regulacjom prawnym, rozpoczęły się zmiany i tworzenie nowej rzeczywistości na obszarze gminy. Stopniowo poprawiano infrastrukturę techniczną, powołano Zakład Gospodarki Komunalnej w Chęcinach, rozpoczęto prace projektowe przy budowie świetlic i szkół, przeprowadzono drobne prace przy Zamku Królewskim. Z zachowanych z tamtych lat wycinków prasowych - gdyż pierwsze lata samorządu chęcińskiego nie są odpowiednio udokumentowane - wyczytać można, iż dynamika rozwoju i postęp cywilizacyjny naszej gminy, hamowane były przez brak wystarczających środków na realizację inwestycji. Z każdym rokiem władze gminy poprawiały jakość życia mieszkańców, jednak potrzeby znacznie przerastały ówczesne możliwości.

Przeprowadzane reformy administracyjne zaczęły otwierać przed samorządami pewne możliwości. Dużą szansą na rozwój Gminy Chęciny było wstąpienie Polski do Unii Europejskiej. Szereg zadań zaczęto wówczas realizować przy współfinansowaniu programów unijnych tj. Regionalny Program Operacyjny Województwa Świętokrzyskiego na lata 2007-2013 (RPO), Program Rozwoju Obszarów Wiejskich (PROW), Program Operacyjny Kapitał Ludzki (POKL) oraz programów ministerialnych. Po 2006 roku zwrócono szczególną uwagę na potencjał kulturowo-historyczno-przyrodniczy gminy, wobec czego, poza licznymi inwestycjami w infrastrukturę techniczną i komunalną, zaczęto ukierunkowywać działalność gminy na wymienione obszary, rozwijając je tak, by przynosiły realne korzyści.

Kolejne lata chęcińskiego samorządu to okres wielomilionowych inwestycji w rozwój infrastruktury publicznej, społecznej, drogowej, rozwój oświaty, służby zdrowia i rozkwit turystyki. Podjęte decyzje zaowocowały widocznym rozwojem i znaczącą zmianą oblicza gminy. Poprzez wprowadzone rozwiązania miasto zyskało zupełnie inny wygląd, a odnowione i wyekspozowane atrakcje turystyczne ściągnęły rzesze turystów z całego kraju i z zagranicy. Wsłuchiwanie się w potrzeby mieszkańców przyczyniło się do rozwoju zarówno gospodarczego, jak i społecznego naszej Małej Ojczyzny. Wzrost dochodów i wydatków budżetu Gminy, powodowany umiejętnym gospodarowaniem środkami i zdolnością pozyskiwania funduszy zewnętrznych sprawiły, że dziś na arenie kraju Gmina Chęciny prezentuje się jako gmina rozwojowa i perspektywiczna. Gmina Chęciny to miejsce, gdzie bogata historia i tradycja łączy się z nowoczesnością i postępem.

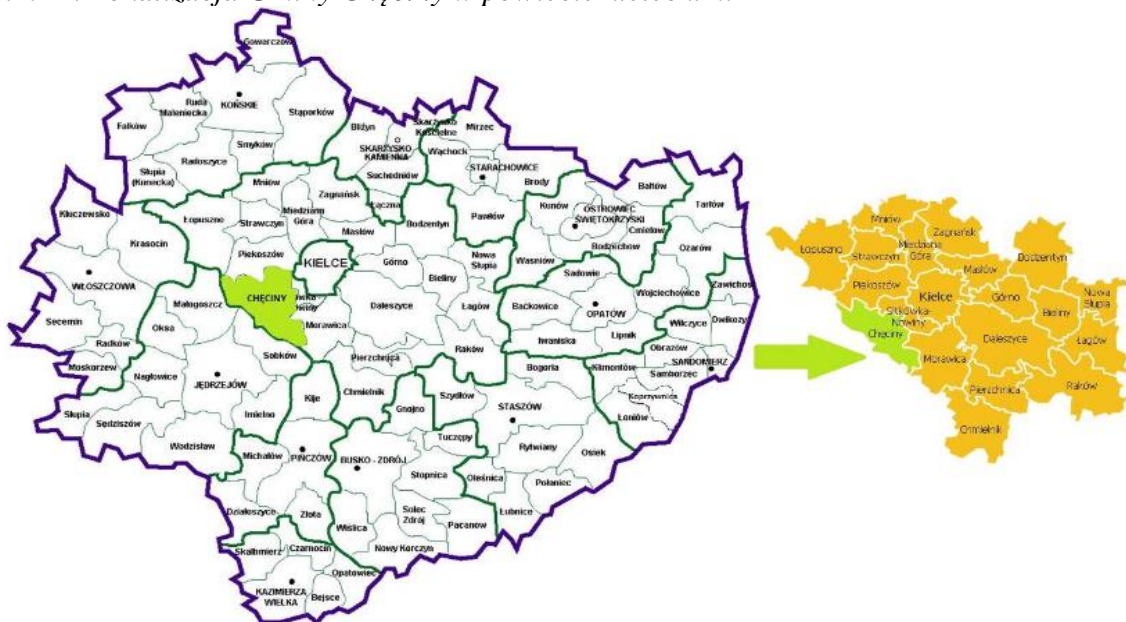


Regionalne Centrum Naukowo-Technologiczne w Podzamczu

2.2. Położenie i powierzchnia

Gmina Chęciny położona jest w województwie świętokrzyskim, w południowo-zachodniej części obszaru powiatu kieleckiego (rys. nr 1). Obszar gminy zajmuje powierzchnię 127,30 km², na którą składają się: miasto Chęciny - ok. 14 km² oraz wiejska część: ok. 113 km². W skład gminy wchodzi miasto Chęciny (osiedla: Chęciny i Osiedle Północ, Czerwona Góra, Osiedle Sosnówka, Sitkówka, Zelejowa) oraz 18 sołectw (Bolmin, Gościńiec, Korzecko, Lipowica, Łukowa, Miedzianka, Mosty, Ostrów, Podpolichno, Polichno, Przymiarki, Radkowice, Siedlce, Skiby, Staroheciny, Tokarnia, Wojkowiec, Wolica). (rys. nr 2).

Rys. nr 1. Lokalizacja Gminy Chęciny w powiecie kieleckim.



Źródło: Lokalny Program Rewitalizacji dla Gminy Chęciny na lata 2016–2023.

Rys.nr 2. Sołectwa na obszarze Gminy Chęciny.



Źródło: Statut Gminy Chęciny.

Administracyjnie Gmina Chęciny należy do powiatu kieleckiego, granicząc z następującymi gminami:

- od północy z Piekoszowem,
- od północnego-wschodu z Sitkówką-Nowiny,
- od wschodu z Morawicą,
- od południa z Sobkowem,
- od zachodu z Małogoszczem.

2.3. Władze gminy

Władzę wykonawczą w Gminie Chęciny, nieprzerwanie od 2006 roku, sprawuje Burmistrz Gminy i Miasta Chęciny Robert Jaworski. Nowelizacja ustawy o samorządzie gminnym wydłużyła kadencję organów gminy, w związku z tym od 2018 roku, organy wybrane w wyborach samorządowych, sprawować będą władzę przez okres 5 lat.

Burmistrz pełni swoją funkcję przy pomocy Urzędu Gminy i Miasta w Chęcinach. W skład najwyższego kierownictwa Gminy wchodzi poza Burmistrzem:

- Zastępca Burmistrza Gminy i Miasta Chęciny - Mariusz Nowak,
- Sekretarz Gminy i Miasta Chęciny - Paweł Broła,
- Skarbnik Gminy i Miasta Chęciny - Jadwiga Sinkiewicz.

W Urzędzie Gminy i Miasta w Chęcinach w 2018 roku średnie zatrudnienie wyniosło 54,7 pracowników. W strukturę organizacyjną Urzędu wchodzi: Referat Organizacyjny, Referat Finansowy, Referat Inwestycji, Budownictwa i Drogownictwa, Referat Funduszy Pomocowych i Promocji, Referat Gospodarki Nieruchomościami, Ochrony Środowiska i Rolnictwa, Urząd Stanu Cywilnego, Biuro Rady Miejskiej, a także samodzielne stanowiska ds. zamówień publicznych, ewidencji ludności, spraw obywatelskich i zarządzania kryzysowego, Inspektor Ochrony Danych i Komendant Gminny Ochrony Przeciwpożarowej.



Urząd Gminy i Miasta w Chęcinach, Plac 2 Czerwca 4

Organem stanowiącym w Gminie Chęciny, jest Rada Miejska w Chęcinach, której obecny skład przedstawia tabela nr 1.

Raport o stanie Gminy Chęciny 2018

Tab. nr 1. Rada Miejska w Chęcinach, kadencja 2018-2023.

Lp.	Nazwisko i imię	Funkcja w Radzie
1.	Szczepanik Tomasz	Przewodniczący Rady, radny miasta Chęciny
2.	Łebek Kazimierz	Wiceprzewodniczący Rady, radny miejscowości Ostrów, Wojkowice (Lelusin)
3.	Prędotka Kamil	Wiceprzewodniczący Rady, radny miejscowości Radkowice
4.	Dudek Dariusz	Radny miejscowości Miedzianka, Charężów, Podpolichno
5.	Habik Małgorzata	Radna miejscowości Mosty, Korzecko
6.	Idziak Jarosław	Radny msc. Bolmin (Jedlnica, Milechowy, Wymysłów)
7.	Jach Waldemar	Radny miejscowości Łukowa
8.	Jarząbek Edyta	Radna miejscowości Tokarnia
9.	Karkocha Małgorzata	Radna miejscowości Siedlce
10.	Lasa Tomasz	Radny miejscowości Polichno, Skiby, Gościniec
11.	Mielczarz Cezary	Radny miejscowości Wolica
12.	Pniewska Małgorzata	Radna miasta Chęciny
13.	Stokowiec Zofia	Radna miasta Chęciny
14.	Treliński Zdzisław	Radny miasta Chęciny - Os. Sosnówka
15.	Woś Marian	Radny miejscowości Lipowica, Starochęciny, Przymiarki, Wrzosa, Podzamecze

Źródło: opracowanie własne.

W związku z tym, iż w 2018 roku odbyły się wybory samorządowe, skład Rady Miejskiej w Chęcinach do czasu wyborów przedstawia tabela nr 2.

Tab. nr 2. Rada Miejska w Chęcinach, kadencja 2014-2018.

Lp.	Nazwisko i imię	Funkcja w Radzie
1.	Mochocka Danuta	Przewodniczący Rady, radna miejscowości Polichno, Skiby, Gościniec
2.	Idziak Jarosław	Wiceprzewodniczący Rady, radny miejscowości Bolmin (Jedlnica, Milechowy, Wymysłów)
3.	Jach Waldemar	Wiceprzewodniczący Rady, radny miejscowości Łukowa
4.	Gajos Rafał	Radny miejscowości Miedzianka, Charężów, Podpolichno
5.	Kwiatkowski Michał	Radny miejscowości Mosty, Korzecko

Raport o stanie Gminy Chęciny 2018

6.	Prędoła Kamil	Radny miejscowości Radkowice
7.	Zawierucha Michał	Radny miejscowości Ostrów, Wojkowiec (Lelusin)
8.	Jarząbek Edyta	Radna miejscowości Tokarnia
9.	Wojdalski Janusz	Radny miejscowości Siedlce
10.	Szczepanik Tomasz	Radny miasta Chęciny
11.	Kubecki Jerzy	Radny miejscowości Wolica
12.	Pniewska Małgorzata	Radna miasta Chęciny
13.	Polańska Wanda	Radna miasta Chęciny
14.	Dulny Tomasz	Radny miasta Chęciny - Os. Sosnówka
15.	Żelichowski Tomasz	Radny miejscowości Lipowica, Staroheciny, Przymiarki, Wrzosy, Podzamcze

Źródło: opracowanie własne.

Funkcje Sołtysów i Przewodniczących Zarządów Osiedlowych w 2018 roku przedstawia tabela nr 3.

Tab. nr 3. Sołtysi i Przewodniczący Zarządów Osiedlowych 2018r.

Nazwisko i imię	Osiedle / Sołectwo
Gołuch Marek	Osiedle Chęciny
Pniewska Danuta	Osiedle Czerwona Góra
Treliński Zdzisław	Osiedle Sosnówka
Słowiński Mirosław	Osiedle Sitkówka
Głodkowski Jacek	Osiedle Zelejowa
Włodarczyk Cezary	Sołectwo Bolmin
Baran Stanisław	Sołectwo Gościniec
Wróbel Jolanta	Sołectwo Korzecko
Woś Marian	Sołectwo Lipowica
Piłat Antonina	Sołectwo Łukowa
Terelak Karolina	Sołectwo Miedzianka
Gruszczyński Łukasz	Sołectwo Mosty
Plewiński Józef	Sołectwo Ostrów
Różalska Danuta	Sołectwo Podpolichno
Nartowska Halina	Sołectwo Polichno
Jastrzębska Lidia	Sołectwo Przymiarki
Pawłowska Marianna	Sołectwo Radkowice
Szewczyk Jadwiga	Sołectwo Siedlce
Ziętał Monika	Sołectwo Skiby
Skarbek Jarosław	Sołectwo Staroheciny
Orawiecki Jan	Sołectwo Tokarnia
Kardaś Aleksandra	Sołectwo Wojkowiec

2.4. Jednostki organizacyjne

Jednostki organizacyjne w Gminie Chęciny podzielić można na:

I. Samorządowe jednostki organizacyjne bez osobowości prawnej, zaliczone do sektora finansów publicznych:

a) Jednostki budżetowe: Urząd Gminy i Miasta w Chęcinach; Miejsko Gminny Ośrodek Pomocy Społecznej w Chęcinach; Szkoła Podstawowa z oddziałami dwujęzycznymi im. Świętego Jana Pawła II w Bolminie; Szkoła Podstawowa w Łukowej; Szkoła Podstawowa im. gen. Stanisława Skalskiego w Polichnie; Szkoła Podstawowa w Starochęcinach; Szkoła Podstawowa im. Janusza Korczaka w Tokarni; Szkoła Podstawowa im. Jana Kochanowskiego w Chęcinach; Szkoła Podstawowa w Wolicy; Przedszkole Samorządowe w Chęcinach; Żłobek Samorządowy w Chęcinach; Zamek Królewski w Chęcinach;

b) Zakłady budżetowe: Zakład Gospodarki Komunalnej w Chęcinach;

II. Gminne instytucje kultury: Centrum Kultury i Sportu w Chęcinach;

III. Gminne osoby prawne, utworzone na podstawie odrębnych ustaw w celu wykonywania zadań publicznych: Samorządowy Zakład Podstawowej Opieki Zdrowotnej w Chęcinach.

2.5. Partnerstwo międzygminne

Gmina Chęciny podpisała dnia 1 września 2003r. umowę partnerską z Gminą Schöneck (Niemcy), na mocy której gminy mogą wymieniać informacje i doświadczenia na różnych płaszczyznach życia społecznego. Umowa ta umożliwiła również pozyskiwanie środków na realizację wspólnych projektów służących rozwojowi i promocji obu gmin.

Nasz samorząd współdziała również w Stowarzyszeniu Związku Miast i Gmin Regionu Świętokrzyskiego, którego Prezesem wybrany został w 2019r. Robert Jaworski, Burmistrz Gminy i Miasta Chęciny. Głównym celem Związku jest wspieranie inicjatyw i idei rozwoju społeczności lokalnych oraz ochrony wspólnych interesów, a także pogłębianie współpracy między miastami i gminami regionu świętokrzyskiego.

Gmina Chęciny jest też członkiem stowarzyszenia Lokalna Grupa Działania „Perły Czarnej Nidy”, obejmuje swoim zasięgiem obszar gmin: Chęciny, Morawica i Sitkówka Nowiny. Podejmowane działania związane są ze wspieraniem rozwoju gospodarczego, podniesieniem jakości życia na danym obszarze przy wykorzystaniu walorów kulturowych, przyrodniczych i historycznych regionu oraz podniesieniem poziomu aktywności społecznej mieszkańców. Chęciny działają także w Związku Gmin Powiatu Kieleckiego w Zlewni Górnej Nidy oraz w Regionalnej Organizacji Turystycznej.



Góra Miedzianka

3. Demografia, bezrobocie, aktywność społeczna

3.1. Liczba i struktura ludności

Liczba stałych mieszkańców na terenie gminy Chęciny, według stanu na dzień 31.12.2018 r. na podstawie Rejestrów Mieszkańców wynosi 14919, z czego 7296 osób stanowią mężczyźni, a 7623 osoby kobiety. Liczbę mieszkańców w poszczególnych miejscowościach przedstawia tabela nr 4. W tabeli nr 5 ujęto natomiast liczbę stałych mieszkańców wg wieku i płci w gminie Chęciny w 2018r.

Tab. nr 4. Liczba stałych mieszkańców miejscowości.

Miejscowość	Mężczyźni	Kobiety	Razem
BOLMIN	437	444	881
CHAREŹÓW	32	41	73
CHĘCINY	2104	2229	4333
GOŚCINIEC	95	85	180
JEDLNICA	17	17	34
KORZECKO	340	342	682
LELUSIN	25	28	53
LIPOWICA	189	214	403
ŁUKOWA	393	438	831
MIEDZIANKA	185	189	374
MILECHOWY	84	98	182
MOSTY	51	65	116
OSTRÓW	291	282	573
PODPOLICHNO	39	33	72
PODZAMCZE	135	145	280
POLICHNO	412	418	830
PRZYMIARKI	101	105	206
RADKOWICE	315	346	661
SIEDLCE	362	386	748
SKIBY	225	218	443
STAROCHECINY	116	108	224
TOKARNIA	679	694	1373
WOJKOWIEC	46	41	87
WOLICA	550	568	1118
WRZOSY	45	52	97
WYMYŚLÓW	24	32	56
ZACISZE	4	5	9
SUMA	7296	7623	14919

Źródło: opracowanie własne.

Tab. nr 5. Liczba stałych mieszkańców wg wieku i płci w gminie Chęciny w 2018r.

Mężczyźni (M)		Kobiety (K)	
Wiek	Liczba	Wiek	Liczba
0-2	227	0-2	217
3	82	3	69
4-5	125	4-5	145
6	92	6	90
7	69	7	75
8-12	403	8-12	408
13-15	217	13-15	219
16-17	174	16-17	134
18	65	18	74
19-20	179	19-20	163
21-40	2259	21-40	2236
41-60	2015	41-60	1955
61-64	503	61-64	552
65-70	385	65-70	449
71-81	352	71-81	476
>81	149	>81	361
SUMA (M)	7296	SUMA (M)	7623

Źródło: opracowanie własne.

3.2. Dynamika zmian

W Gminie Chęciny liczba mieszkańców pozostaje od kilku lat na zbliżonym poziomie z tendencją wzrostową. W ostatnich kilku latach obserwowany jest również dynamiczny rozwój budownictwa mieszkaniowego – wydawanych jest dużo decyzji o warunkach zabudowy i pozwoleń na budowę. Ilość decyzji w poszczególnych latach się zmienia, ponieważ powstają również miejscowe plany zagospodarowania przestrzennego (mpzp) – i w takim przypadku nie są wydawane decyzje o warunkach zabudowy, a ustalenia wynikają z MPZP.

Niemniej jednak część z nowych mieszkańców nie dokonuje czynności związanych z zameldowaniem w Urzędzie Gminy i Miasta w Chęcinach, co nie przekłada się wprost na znaczący wzrost liczby mieszkańców. Z punktu widzenia finansów gminy (a przez to też możliwości realizacji inwestycji – jak budowa wodociągów, kanalizacji, dróg i chodników, oświetlenia czy szkół) jest to niekorzystne zjawisko, dlatego rokrocznie gmina przeprowadza akcję informacyjną, w której prosimy mieszkańców przede wszystkim o dokonanie zgłoszenia w Urzędzie Skarbowym i zadeklarowanie zamieszkania na terenie gminy i miasta Chęciny – dzięki temu pieniądze z podatków dochodowych (z rozliczenia PIT) będą trafiały do naszej gminy.

Tabela nr 6 przedstawia liczbę aktualnych mieszkańców gminy, natomiast ilość decyzji o warunkach zabudowy, wydanych w poszczególnych latach, przedstawia tabela nr 7.

Tab. nr 6. Liczba stałych mieszkańców gminy, dane z Rejestru Mieszkańców Gminy Chęciny.

Rok	Liczba stałych mieszkańców	Kobiety	Mężczyźni	Urodzenia	Zgony
2018	14919	7623	7296	144	152
2017	14870	7590	7280	158	139
2016	14879	7595	7284	144	115
2015	14848	7577	7271	153	123

Źródło: opracowanie własne.

Tabela nr 7. Ilość wydanych decyzji o warunki zabudowy.

Rok	Ilość decyzji
2006	92
2007	150
2008	190
2009	234
2010	251
2011	307
2012	190
2013	135
2014	137
2015	150
2016	174
2017	166
2018	186

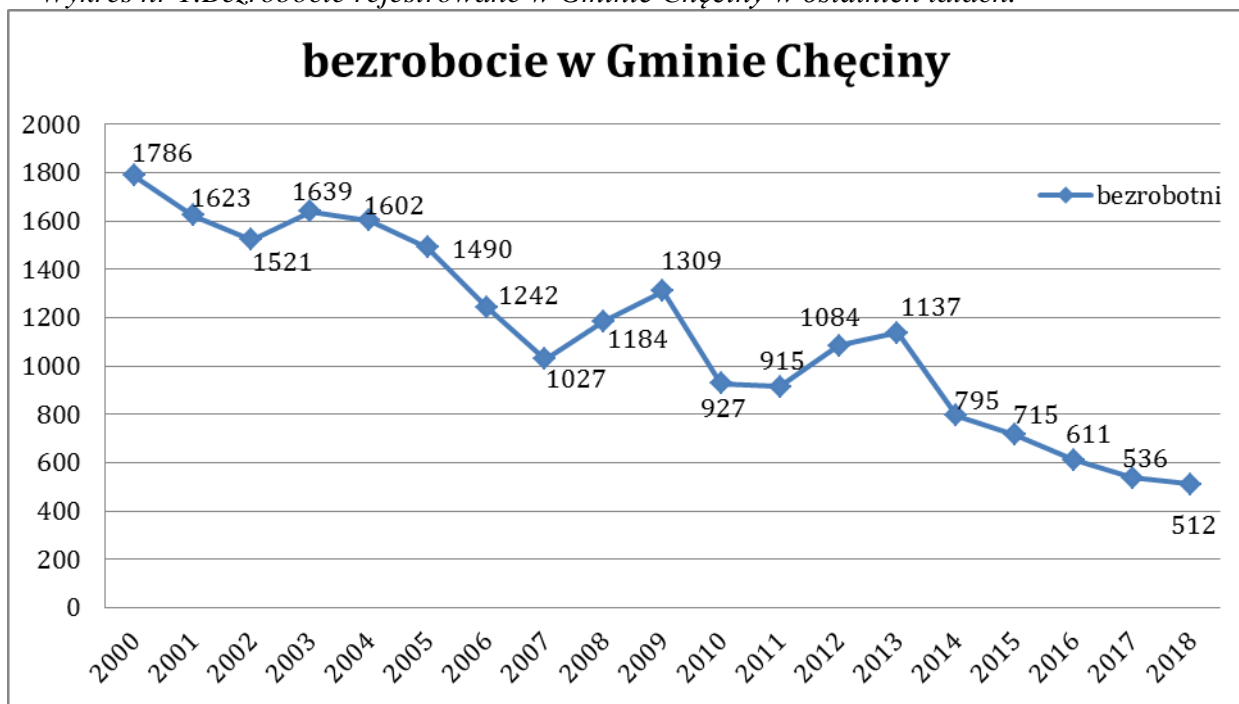
Źródło: opracowanie własne.

3.3. Bezrobocie

Według danych dostępnych w bazach Głównego Urzędu Statystycznego: Bank Danych Lokalnych www.bdl.stat.gov.pl, (dostęp maj 2019) bezrobotni zarejestrowani w 2018 roku z terenu Gminy Chęciny to 512 osób, w tym 211 mężczyzn i 301 kobiet. Długotrwale bezrobotni to 210 osób.

Bezrobocie w Gminie Chęciny w ostatnich latach sukcesywnie spada. Jedynie w okresie światowego kryzysu ekonomicznego (który rozpoczął się w 2008r. i trwał ok. 2 lata) ten spadek został na pewien okres zatrzymany. Według danych GUS, udział bezrobotnych zarejestrowanych w liczbie ludności w wieku produkcyjnym na terenie gminy wynosi 5,5 %. Liczbę zarejestrowanych bezrobotnych w ostatnich kilkunastu latach przedstawia poniższy wykres nr 1.

Wykres nr 1. Bezrobocie rejestrowane w Gminie Chęciny w ostatnich latach.



Źródło: www.stat.gov.pl

W Gminie Chęciny podejmowane są różne zadania, mające na celu aktywizację osób bezrobotnych i ich powrót na rynek pracy. Są to zarówno prace interwencyjne, prace społeczno – użyteczne czy staże zawodowe. Aby zapewnić szanse na podniesienie, uzupełnienie i dostosowanie kwalifikacji i umiejętności mieszkańców Gmina Chęciny składa także wnioski o dofinansowanie w ramach funduszy unijnych. Dzięki programowi „Nadal potrzebni - lepsze kwalifikacje mieszkańców Gminy Chęciny”, finansowanemu z Programu Operacyjnego Kapitał Ludzki na lata 2007-2013, Działanie 6.3 Inicjatywy lokalne na rzecz podnoszenia poziomu aktywności zawodowej na obszarach wiejskich, 64 bezrobotnych mieszkańców gminy w wieku aktywności zawodowej, nabyło umiejętności z zakresu szkolenia komputerowego oraz podstawowej wiedzy w zakresie zakładania własnej działalności gospodarczej. Kwota dofinansowania w ramach projektu wyniosła 44 920,00 zł.

Gmina chętnie włącza się w pomoc, mającą na celu zwalczanie bezrobocia, w związku z tym w 2018 roku, już po raz kolejny, zorganizowane zostały Powiatowe Targi Pracy. Swoje stoiska z ofertami pracy miało łącznie 30 wystawców, w tym 11 pracodawców oraz 19 instytucji partnerstwa lokalnego realizujących inicjatywy partnerów rynku pracy. Łącznie zaprezentowali oni bezrobotnym blisko 2 tys. miejsc pracy w krajowych i zagranicznych firmach.

4. Gospodarka nieruchomościami, ochrona środowiska i gospodarka odpadami

4.1. Ukształtowanie terenu

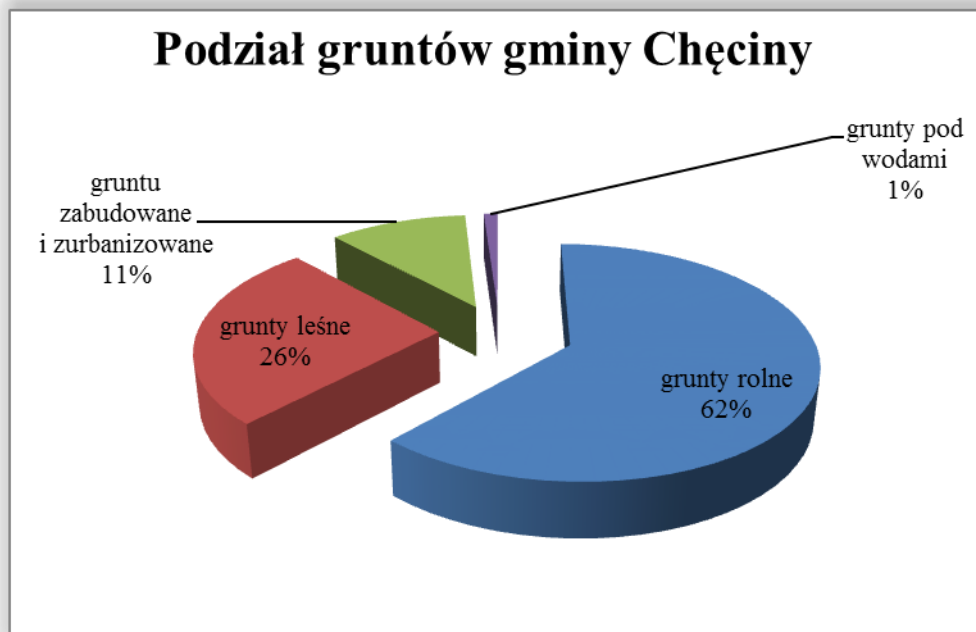
Gmina Chęciny ma charakter typowo rolniczy. Użytki rolne zajmują 7885,5 ha, a tereny zabudowane i zurbanizowane 1373,75 ha. Szczegółowe dane na temat struktury gruntów przedstawiono w tab. nr 8 oraz wykresie nr 2.

Tab. nr 8. Podział gruntów gminy Chęciny.

Podział gruntów gminy Chęciny				
Powierzchnia gminy	grunty rolne	grunty leśne	grunty zabudowane i zurbanizowane	grunty pod wodami
12730,29 ha	7885,05 ha	3333,64 ha	1373,75 ha	137,95 ha

Źródło: Opracowanie własne

Wyk. nr 2. Udział procentowy powierzchni gruntów gminy Chęciny.



Źródło: Opracowanie własne

Pod względem fizyczno–geograficznym badany obszar położony jest w obrębie dwóch makroregionów: Wyżyny Kieleckiej i Niecki Nidziańskiej.

Ukształtowanie terenu gminy Chęciny charakteryzuje się zróżnicowaniem krajobrazu. Położenie gminy w dwóch różnych jednostkach strukturalnych (Góry Świętokrzyskie i Niecka Nidziańska), ma również swoje odbicie w ukształtowaniu terenu. Północna część gminy położona w obrębie Gór Świętokrzyskich posiada rzeźbę wybitnie górzystą z „rusztowym” układem pasm górskich. Od północy uwidaczniają się skaliste wzniesienia Pasma Chęcińskiego. Pomiędzy tymi pasmami wkomponowane są malownicze doliny, z których najbardziej rozległa i płaska jest Dolina Chęcińska, będąca typowym przykładem inwersji rzeźby czyli odwrócenia rzeźby. Odmienny charakter rzeźby terenu posiada południowa część gminy, położona w obrębie Niecki Nidziańskiej. Jest to obszar doliny z występującym wyraźnym zespołem tarasów zalewowych i nadzalewowych rzeki Nidy. Wyraźną granicą pomiędzy Górami Świętokrzyskimi, a Niecką Nidziańską jest wysoki brzeg Nidy w okolicach Tokarni i Bolmina. Ważne znaczenie w ukształtowaniu powierzchni gminy Chęciny odgrywa działalność człowieka, konkretnie górnictwo odkrywkowe kopalni mineralnych. Działalność ta powoduje trwałe przekształcenia i degradację powierzchni terenu. W pierwotnej rzeźbie powstają olbrzymie wyrobiska i hałdy. Największe zmiany eksploatacyjne występują w obrębie kamieniołomów w Miedziance, Wolicy oraz w Mostach i Lipowicy.

4.2. Warunki glebowe

Gleby obszaru Chęcińskiego tworzą mozaikę uwarunkowaną różnorodnością skalnego podłoża. Wyróżniamy tu następujące typy gleb:

- gleby brunatne właściwe i wyrugowane oraz kwaśne. Gleby te zajmują obniżenia między pasmami górskimi, w zachodniej części Doliny Chęcińskiej oraz na południe od Pasma Chęcińskiego,
- rędziny – występują one w obrębie wzniesień Pasma Chęcińskiego, Pasma Bolechowickiego i Pasma Zelejowskiego.
- mady - występują w dolinach rzek, głównie terasy zalewowej Czarnej Nidy,
- czarne ziemie – występują płatowo w północnej i północno–zachodniej części gminy.
- gleby torfowe (bagienne) –występują w dolinach cieków wodnych i w bezodpływowych obniżeniach terenu głównie w północno–wschodniej części gminy.

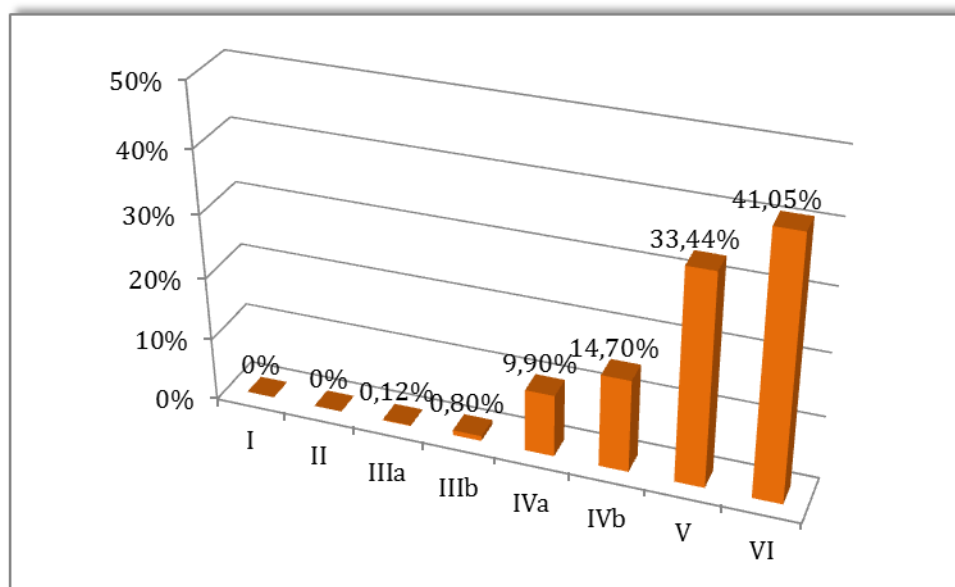
Ogólnie pod względem bonitacyjnej klasyfikacji gruntów ornych i użytków zielonych na terenie gminy przeważają gleby słabe i bardzo słabe V i VI klasy bonitacyjnej, zajmujące łącznie ok. 74% gruntów ornych. Gleby średniej jakości – IV klasy bonitacyjnej stanowią ok. 24% powierzchni. Wśród użytków zielonych przeważają również gleby słabe i średnio korzystne. Ustawa o podatku rolnym (Dz. U. 2019, poz. 534 tj.) stanowi, że V i VI klasa są zwolnione z podatku. Szczegółowe informacje o bonitacyjnej klasyfikacji gruntów ornych, przedstawiają odpowiednio tabela nr 9 oraz wykres nr 3.

Tab. nr 9. Bonitacyjna klasyfikacja gruntów ornych gminy.

Bonitacyjna klasyfikacja gruntów ornych							
I	II	IIIa	IIIb	IVa	IVb	V	VI
0 ha	0 ha	7,07 ha	47,29 ha	585,95 ha	869,42 ha	1976,85 ha	2426,15 ha

Źródło: Opracowanie własne

Wyk. nr 3. Procentowy udział bonitacyjnej klasyfikacji gruntów ornych.



Źródło: Opracowanie własne

Rolnicy na terenie gminy Chęciny gospodarują na powierzchni 7885,5 ha użytków rolnych, w tym grunty orne stanowią powierzchnię 5766,91 ha. W 2018 r., na wniosek rolnika w związku z suszą rolniczą, pracownicy Urzędu Gminy i Miasta w Chęcinach (referat GNOŚR i ewidencja ludności) przy wsparciu przedstawicieli z Izby Rolniczej oraz

Świętokrzyskiego Ośrodka Doradztwa Rolniczego w Modliszewicach, dokonali szacowania szkód w uprawach w 23 gospodarstwach rolnych na łącznej pow. 255,04 ha.

Gmina Chęciny posiada także duży potencjał do rozwoju agroturystyki. Walory krajobrazowe: kompleksy leśne, zbiorniki wodne, struktury geologiczne oraz zabytki architektoniczne pozwalają na rozwój turystyki wiejskiej, jako dodatkowego źródła dochodów.

4.3. Surowce mineralne

Znaczna ilość utworów geologicznych zalegających w podłożu ze względu na swoje właściwości fizyczno-chemiczne, była i jest wykorzystywana jako surowiec przemysłowy. Wśród surowców mineralnych okolicy Chęcin największe znaczenie mają wysokiej klasy: wapień, margle i iłowce wieku dewońskiego. Stanowią naturalną bazę dla rozwoju miejscowego przemysłu cementowo-wapienniczego. Obecnie na terenie gminy eksploatowane złoża kopalin mineralnych przedstawia tabela nr 10.

Tab. nr 10. Zestawienie eksploatowanych surowców mineralnych na terenie gminy Chęciny.

Lp.	Nazwa złoża Miejscowość	Kopalina główna	Przydatność
1	„Mosty III” Mosty	piaski torf	budownictwo
2	„Mosty II” Mosty	kruszywo naturalne	budownictwo
3	„Tokarnia II” Tokarnia	piaski	budownictwo
4	„Chęciny Wolica” Nordkalk Sp. z o.o. Wolica	wapień	przemysł wapienniczy i chemiczny
5	„Jaźwica” Radkowice	wapień i dolomity	kruszywo budowlane

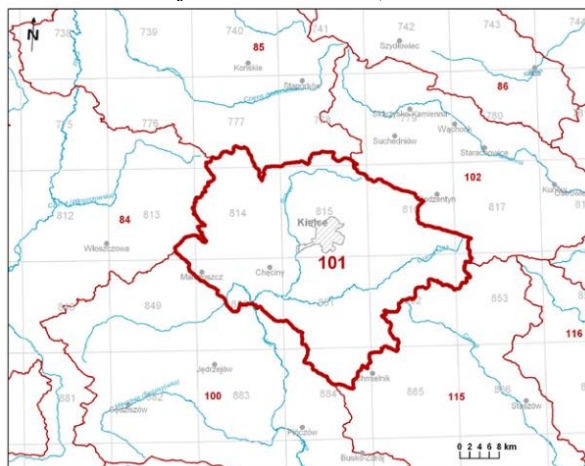
Źródło: Opracowanie własne

4.4. Warunki wodne

Obszar gminy Chęciny znajduje się w widłach Białej Nidy wraz z jej dopływem Łośną (Wierną Rzeką), a także Czarnej Nidy. Biała i Czarna Nida płynąc wzdłuż południowej granicy gminy łączą się tworząc Nidę. Pozostałe rzeki odwodniające omawiany obszar są stosunkowo niewielkie. Na terenie gminy znajdują się również dwa akwenty wodne: w Bolminie o pow. 14,25 ha i Lipowicy o pow. 10,94 ha. Występuje także szereg obszarów źródłanych, podmokłych oraz bagiennych.

Według podziału jednolitych części wód podziemnych gmina Chęciny zlokalizowana jest na obszarze JCWPd 101 (kod PLGW2000101), (rys. 3). Występowanie tu wód podziemnych oraz warunki hydrogeologiczne ściśle uzależnione są od budowy geologicznej, tektoniki oraz morfologii terenu.

Rys nr 3. Lokalizacja JCWPd 101 (kod PLGW2000101)



Źródło: Karta informacyjna JCWPd 101, www.pig.gov.pl

Na terenie Gminy Chęciny znajduje się kilka ujęć wody pitnej. Szczegółowe dane przedstawia tabela nr 11. Nadmieniamy, że ujęcia wody, przepompownie wody oraz ścieków, a także zbiorniki wody pitnej są zabezpieczone przed dostępem osób postronnych i chronione przez firmę ochroniarską.

Tab. nr 11. Ujęcia wody pitnej na terenie Gminy Chęciny.

Nazwa/lokalizacja ujęcia wody pitnej	Rodzaj ujęcia wody pitnej	Wydajność ujęcia wody pitnej [m ³ /d]	Liczba zaopatrywanych osób	Długość sieci wodociągowej w km
Ujęcie Góra Zamkowa i Gościńc	wody głębinowe	2147,00 m ³ /d	7 307	74,41
Ujęcie Łukowa	wody głębinowe	963,00 m ³ /d	4 783	54,59
Ujęcie Bolmin	wody głębinowe	300,00 m ³ /d	1 153	16,94
Ujęcie Starochęciny	wody głębinowe	479,00 m ³ /d	1 113	17,26
Ujęcie Mosty	wody głębinowe	56,37 m ³ /d	31	2,4

Źródło: opracowanie własne

4.5. Ochrona przyrody

Ze względu na wyjątkowo malowniczy krajobraz, miasto i gmina Chęciny ma uzasadnioną rangę w układzie regionalnym i krajowym. Pełni ważną rolę w utrzymaniu przestrzennej ciągłości obszarów aktywnych biologicznie.

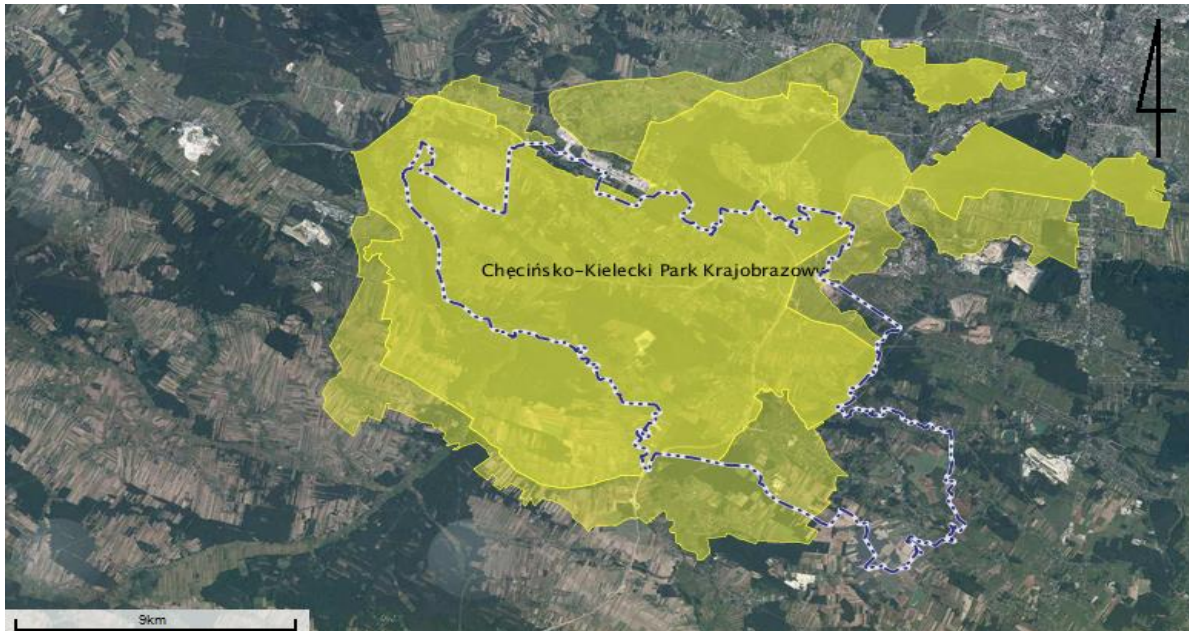
Gmina Chęciny odznacza się bardzo cennymi walorami przyrodniczo-krajobrazowymi i została w większości objęta prawną ochroną przyrody. Znaczna część gminy (85% ogólnej powierzchni) położona jest w Chęcińsko-Kieleckim Parku Krajobrazowym (rysunek nr 4) i jego otulinie, który charakteryzuje się wybitnymi w skali kraju wartościami przyrodniczymi w zakresie przyrody nieożywionej oraz walorów geobotanicznych.

Teren Gminy Chęciny należy do najciekawszych geologicznie obszarów Polski. Park Krajobrazowy został utworzony na obszarze, który w przeszłości podlegał intensywnej eksploatacji surowców skalnych. Park nazywany jest w związku z tym „rajem” dla geologów. Chęcińsko-Kielecki Park Krajobrazowy powołany został rozporządzeniem nr 17/96 wojewody kieleckiego z dnia 02.12.1996 r. (Dz. Urz. Kiel. nr 52/202 z 02.12.1996r.).

Plan ochrony Chęcińsko-Kieleckiego Parku Krajobrazowego precyzuje zasady działalności ochronnej przyjęte dla tego obszaru. Biorąc pod uwagę fakt, że gmina Chęciny

położona jest na obszarze podlegającym ochronie prawnej, wszelka działalność turystyczna jak i prowadząca do rozwoju tej dziedziny gospodarki musi być podporządkowana zachowaniu wartości środowiska przyrodniczego, które stanowi główny walor turystyczny. W tabeli nr 12 przedstawiono charakterystykę rezerwatów przyrody występujących na terenie Gminy Chęciny, natomiast rysunek nr 5 obrazuje ich lokalizację.

Rys. nr 4. Chęcińsko–Kielecki Park Krajobrazowy na obszarze Gminy Chęciny.



Źródło: CRFOP, www.gdos.gov.pl

Tab. nr 12. Charakterystyka rezerwatów przyrody występujących na terenie Gminy Chęciny.

Lp.	Nr w rejestrze RDOŚ	Nazwa rezerwatu	Pow. (ha)	Rok utworzenia	Położenie
1.	7	„Góra Zelejowa”	67,00	1954	W granicach Chęcińsko–Kieleckiego Parku Krajobrazowego, w bezpośrednim sąsiedztwie zabudowań wsi Zelejowa.
Ochroną objęto grzbiet oraz zbocza wydłużonego zalesionego wzniesienia Góry Zelejowej (372 m n.p.m.), stanowiącej najwyższy szczyt Pasma Zelejowskiego Gór Świętokrzyskich. Wzdłuż grzbietu góry, porośniętego borem sosnowym, ciągnie się zbudowana z wapieni grań skalna, ze śladami wietrzenia krasowego. Na łagodnym pd. zboczu góry wśród skał rozwija się bogata flora. Rezerwat stanowi jeden z przystanków geologicznej ścieżki dydaktycznej.					
2.	15	„Góra Miedzianka”	25,00	1958	W granicach Chęcińsko–Kieleckiego Parku Krajobrazowego, na płn. od zabudowań wsi Miedzianka.
Ochroną objęto tu wydłużony masyw Góry Miedzianki stanowiącej najbardziej na płn.-zach. wysunięte wzniesienie Pasma Chęcińskiego Gór Świętokrzyskich. Wzniesienie ma trzy wierzchołki połączone malowniczym grzbietem skalnym. W granicach rezerwatu znalazły się także dwa nieczynne kamieniołomy oraz teren dawnej kopalni miedzi, czynnej tu od XIV w. Pozostałością kopalni jest główna sztolnia „Zofia” przebijająca cały masyw wzgórz oraz szyb eksploatacyjny „Antoni”, a także wiele drobnych szybików, szczelin, zapadlisk i hałd. Na terenie rezerwatu występują zjawiska					

	<p>krasowe, w wyniku których utworzył się system jaskiń. Skały oraz nasłonecznione zbocza Miedzianki porasta zespół ciepłolubnych zarośli. Jaskinie oraz stare sztolnie i wyrobiska w rezerwacie stanowią doskonałe schronienie dla nietoperzy. Rezerwat stanowi jeden z przystanków geologicznej ścieżki dydaktycznej.</p>				
3.	34	„Jaskinia Raj”	7,76	1968	W granicach Chęcińsko – Kieleckiego Parku Krajobrazowego, 1 km na płn. od zabudowań ul. Dobrzączka.
	<p>Ochroną objęto tu jedną z najpiękniejszych w Polsce jaskiń, jaka utworzyła się w wyniku długotrwałych procesów krasowych w zboczu Góry Malik, wchodzącej w skład Grzbietu Bolechowickiego Gór Świętokrzyskich. Jaskinia ma długość 240 m, z czego 180 m jest udostępnione do zwiedzania. Jaskinia ma piękną i bardzo bogatą wapienną szatę naciekową i stanowi jedną z największych atrakcji turystycznych regionu świętokrzyskiego. W warstwie namułowej jaskini odkryto szczątki dawnych zwierząt oraz kamienne narzędzia używane przez człowieka paleolitycznego. Oprócz jaskini rezerwat obejmuje fragment rosnącego w jej otoczeniu boru sosnowego w wieku 100 lat. Rezerwat stanowi jeden z przystanków geologicznej ścieżki dydaktycznej.</p>				
4.	40	„Milechowy”	133,73	1978	W granicach Chęcińsko– Kieleckiego Parku Krajobrazowego, 1 km na płn.-zach od wsi Milechowy.
	<p>Ochroną objęto tu fragment kompleksu leśnego porastającego zbocza dwu grzbietów górskich – jeden stanowi zachodnie przedłużenie Grzęb Bolmińskich zakończone kulminacją Góry Milechowskiej (325 m. n.p.m.), drugi nosi lokalną nazwę Góry Brodowej. Na wierzchołkach wzgórz znajdują się wychodnie wapiennych skał jurajskich z formami rzeźby krasowej, jak rumowiska, leje, groty. Rezerwat stanowi jeden z przystanków geologicznej ścieżki dydaktycznej.</p>				
5.	44	„Góra Rzepka”	9,09	1981	W granicach Chęcińsko– Kieleckiego Parku Krajobrazowego, 1 km na pld.-zach. od centrum Chęciny.
	<p>Ochroną objęto tu wierzchołki i zbocza sąsiadujących ze sobą wzniesień Góra Rzepka (356 m n.p.m.) i Góra Beylina (355 m n.p.m.) w Paśmie Chęcińskim Gór Świętokrzyskich oraz część utworzonego na ich stokach dawnego kamieniołomu „Korzecko”. W obrębie kamieniołomu znajduje się efektowna ściana skalna o wysokości kilkudziesięciu metrów, zbudowana z dolomitów o odcieniu czerwonym. Na grzbiecie Góry Rzepki odsłaniają się ławicowe wapienie środkowego dewonu ze skamieniałościami fauny dewońskiej. Znajdują się tu także ślady dawnego górnictwa rud ołowiu. W rezerwacie rosną chronione i rzadkie gatunki roślin ciepłolubnych. Rezerwat stanowi jeden z przystanków geologicznej ścieżki dydaktycznej.</p>				
6.	67	„Wolica”	2,78	2000	W otulinie Chęcińsko – Kieleckiego Parku Krajobrazowego, pomiędzy wsiami Wolica i Siedlce.
	<p>Ochroną objęto tu nieczynny kamieniołom, z niewielkim jeziorkiem na dnie. W ścianach kamieniołomu znajdują się odsłonięcia płytowych wapieni środkowego triasu tzw. dolnego wapienia muszlowego, z nagromadzoną warstwą brekcji kostnej z unikalnymi szczątkami ryb.</p>				

Źródło: Świętokrzyskie i Nadnidziańskie Parki Krajobrazowe

Rys. nr 5. Lokalizacja rezerwatów przyrody w Gminie Chęciny.



Źródło: Opracowanie własne

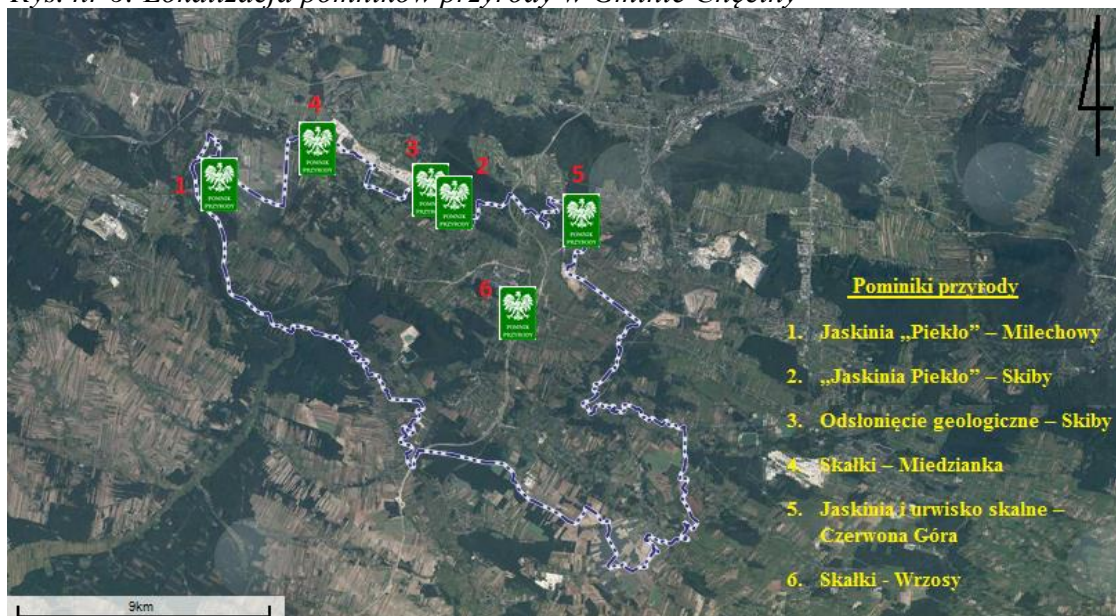
W Gminie Chęciny znajduje się również wiele pomników przyrody. Ich charakterystykę zebrano w tabeli nr 13, a lokalizację obrazuje rysunek nr 6.

Tab. nr 13. Pomniki przyrody występujące na terenie Gminy Chęciny.

Lp.	Nazwa	Data utworzenia	Położenie
1	Jaskinia „Piekło”	1952-11-02	Milechowy
2	„Jaskinia Piekło”	1954-10-28	Skiby
3	Odsłonięcie geologiczne	1987-10-02	Skiby, Gałęzice
4	Skalki	1987-10-02	Miedzianka
5	Skalki	1987-10-02	Starochęciny-Wrzosy
6	Urwisko skalne i jaskinia	1987-10-02	Czerwona Góra

Źródło: Opracowanie własne

Rys. nr 6: Lokalizacja pomników przyrody w Gminie Chęciny



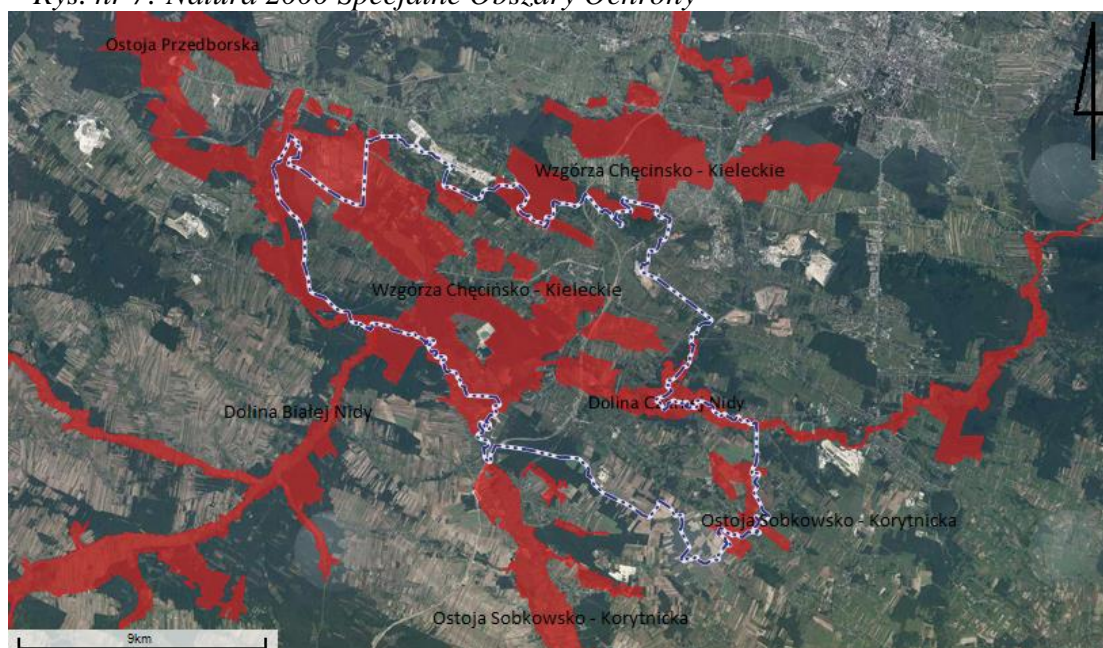
Źródło: Opracowanie własne

Europejska sieć Ekologiczna „Natura 2000” powstała jako odpowiedź na konieczność zachowania cennych, rzadkich i zagrożonych siedlisk oraz gatunków występujących w krajach wspólnoty europejskiej. Sieć Natura 2000 tworzą dwa typy obszarów: obszary specjalnej ochrony ptaków (OSO) i specjalne obszary ochrony siedlisk (SOO). Zgodnie z obowiązującymi przepisami, na dzień dzisiejszy na terenie gminy Chęciny wyznaczono 4 obszary siedliskowe oraz 1 ostoję ptasią. Szczegółowe informacje na temat obszarów Natura 2000 przedstawiono w tabeli nr 14, a ich rozmieszczenie w rysunku nr 7.

Tab. nr 14. Charakterystyka obszarów Natura 2000 na terenie Gminy Chęciny.

Lp.	KOD	Nazwa	Pow. (ha)	Rok utworzenia	Położenie
1.	PLH260013	<i>Dolina Białej Nidy</i>	5,74	01.03.2011	południowo-wschodnia części gminy
2.	PLH260016	<i>Dolina Czarnej Nidy</i>	318,9	01.03.2011	wschodnia część gminy Chęciny
3.	PLH260032	<i>Ostoja Sobkowska Korytnicka</i>	242,58	01.03.2011	Południowo-wschodnia część gminy Chęciny
4.	PLH260041	<i>Wzgórza Chęcińsko-Kieleckie</i>	3826,32	01.03.2011	Środkowa, południowa i zachodnia część gminy Chęciny
5.	PLB 260001	<i>Dolina Nidy</i>	12,6	05.11.2004	południowo-wschodnia część gminy Chęciny

Rys. nr 7: Natura 2000 Specjalne Obszary Ochrony



Źródło: Opracowanie własne

Na terenie gminy znajdują się także Chęcińsko-Kielecki Obszar Chronionego Krajobrazu, jego lokalizację przedstawia rysunek nr 8.

Rys. nr 8: Lokalizacja Ch-KOCHK



Rozwój turystyki oraz dbałość o zachowanie obszarów cennych przyrodniczo stawiają przed Gminą Chęciny wyzwania na najbliższe lata, jednym z nich jest ochrona, właściwe skomunikowanie ruchu turystycznego oraz wykorzystanie atutów przyrodniczych Gminy Chęciny.

4.6. Mienie komunalne

Obrót nieruchomościami gminnymi regulują przepisy zawarte w ustawie o gospodarce nieruchomościami (tj. Dz. U. 2018, poz. 2204 ze zm.) i Kodeksie cywilnym (tj. Dz. U. 2018 poz. 1025 ze zm.). Grunty będące własnością gminy mogą być przedmiotem sprzedaży, zamiany, zrzeczenia się, oddania w użytkowanie wieczyste, użytkowanie, trwałe zarząd, dzierżawę lub najem. Mienie komunalne, zgodnie z art. 43 ustawy o samorządzie gminnym (tj. Dz. U. 2019 poz. 506), to własność i inne prawa majątkowe należące do poszczególnych gmin i ich związków oraz mienie innych gminnych osób prawnych, w tym przedsiębiorstw.

Podstawowe informacje na temat mienia komunalnego Gminy zostały przedstawione odpowiednio w tabeli nr 15 i 16 oraz na wykresie nr 4.

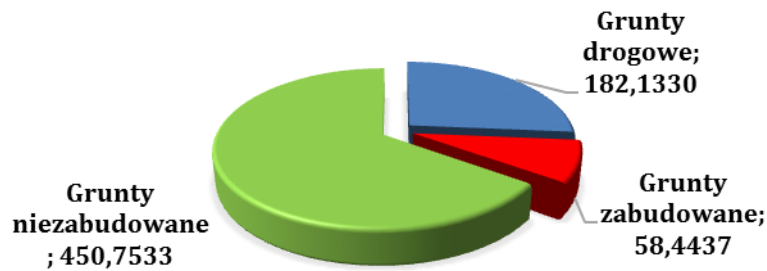
Tab. nr 15. Mienie komunalne gminy.

Opis mienia według grup rodzajowych	
Grunty komunalne w ha:	691,3300
Grunty niezabudowane (rola, tereny zielone, lasy, zadrzewienia, inne)	450,7533
Drogi	182,1330
Nieruchomości zabudowane	58,4437

Źródło: opracowanie własne

Wyk. nr 4. Zestawienie gruntów gminnych.

ZESTAWIENIE GRUNTÓW GMINNYCH W HA



Źródło: opracowanie własne

Tab. nr 16. Rozporządzanie mieniem komunalnym gminy.

Rozporządzanie mieniem komunalnym	2017 rok	2018 rok
Grunty w dzierżawie (ilość.)	11	9
Grunty w dzierżawie (powierzchnia w ha)	9,9153	8,0053
Najem lokali handlowo-usługowych (ilość)	2	2
Nieruchomości w użytkowaniu wieczystym (ilość)	36	36
Nieruchomości w użytkowaniu wieczystym (pow. w ha)	9,0434	9,0434
Nieruchomości w użyczeniu (ilość)	15	16
Nieruchomości w użyczeniu (pow. w ha)	31,4641	31,6861
Nieruchomości w trwałym zarządzie (ilość)	23	23
Nieruchomości w trwałym zarządzie (pow. w ha)	29,0429	29,0429
Sprzedaż mieszkań komunalnych (ilość)	3	0
Zbycie gruntów komunalnych (ilość)	8	0
Zbycie gruntów komunalnych (pow. w ha)	0,4080	0
Nabycie gruntów komunalnych (ilość)	11	7
Nabycie gruntów komunalnych (pow. w ha)	0,5964	13,6553

Źródło: opracowanie własne

Gmina sprzedaje nieruchomości przeznaczone zarówno pod budownictwo mieszkaniowe, jak i działalność gospodarczą. W ostatnich latach przejęto do zasobów gminnych kilka działek. Od kilku lat łączna liczba obiektów komunalnych maleje.

W roku 2017 sprzedano trzy mieszkania. Sprzedaży jednego lokalu dokonano w trybie bezprzetargowym na rzecz najemców tego lokalu z uwzględnieniem bonifikaty od ceny, pozostałe dwa lokale zbyto w trybie przetargu ustnego nieograniczonego. W dyspozycji Gminy pozostają także budynki komunalne, które wymagają remontów. Utrzymywanie mieszkań komunalnych stanowi obciążenie dla budżetu Zakładu Gospodarki Komunalnej i pośrednio dla budżetu Gminy, bowiem wpływy z tytułu wynajmu mieszkań komunalnych w ostatnich latach nie są wystarczające do ich utrzymania i remontów. Od kilku lat kontynuowana jest sprzedaż gminnych gruntów i nieruchomości, zbędnych z punktu widzenia realizowanych przez gminę zadań. Środki finansowe uzyskiwane ze sprzedaży gminnych gruntów i nieruchomości stanowią część dochodów budżetowych gminy. Najwyższy dochód

ze sprzedaży nieruchomości w analizowanym dwuletnim okresie gmina osiągnęła w 2017 roku – niemal 332 000,00 zł.

W okresie od 1 stycznia 2017 roku do 31 grudnia 2018 roku nie dokonano żadnych przekształceń gruntów rolnych, mieszkaniowych i przeznaczonych pod garaż, we własność będących w dotychczasowym użytkowaniu wieczystym. 10 sierpnia 2018 roku Prezydent podpisał ustawę o przekształceniu prawa użytkowania wieczystego gruntów zabudowanych na cele mieszkaniowe w prawo własności tych gruntów (tj. Dz. U. 2018, poz. 1716 ze zm.), zgodnie z którą przekształcenie następuje z mocy prawa z dniem 1 stycznia 2019 r.

Opłaty z tytułu użytkowania wieczystego stanowią dodatkowy stały dochód gminy. Gmina osiąga również coroczne dochody z opłat czynszowych z tytułu zawartych umów najmu i dzierżawy, które pochodzą z dwóch źródeł: umów zawartych w Urzędzie Gminy i Miasta w Chęcinach oraz umów zawartych i obsługiwanych przez Zakład Gospodarki Komunalnej w Chęcinach (zarządcę gminnego zasobu mieszkaniowego), ewidencjonowanych odrębnie.

W celu realizacji zadań własnych, związanych również z realizacją inwestycji celu publicznego, gmina dokonywała nabycia nieruchomości. Grunty nabyte przez gminę w latach 2017-2018 w przeważającej części służą celom drogowym (wykup oraz przejęcie z mocy prawa za odszkodowaniem), w niewielkiej części w celu budowy pompowni oraz świetlicy.

4.7. Mieszkalnictwo

Zadaniem własnym gminy jest zaspokajanie potrzeb mieszkaniowych gospodarstw domowych o niskich dochodach, zapewnienie lokali socjalnych i lokali zamiennych oraz ochrona przed bezdomnością. Realizacją części zadań samorządu w zakresie mieszkalnictwa zajmuje się Zakład Gospodarki Komunalnej w Chęcinach, który zarządza zasobem mieszkaniowym gminy Chęciny. Zasoby mieszkaniowe Gminy Chęciny przedstawiają się następująco:

- Ilość lokali mieszkalnych
 - lokale komunalne – 89
 - lokale socjalne – 11
 - lokale we wspólnotach mieszkaniowych – 2
 - lokale niezamieszkałe – 16, w tym ze względu na zły stan techniczny – 7;
 - Powierzchnia wszystkich lokali – 3473m²
 - Ilość osób zamieszkujących w lokalach – 188

Niezależnie od powyższego w 2018 r. nadano numery porządkowe dla 88 nowych budynków mieszkalnych wzniesionych nakładem prywatnych inwestorów.

4.8. Gospodarka odpadami

W okresie od 01.07.2017 r. usługę odbioru odpadów komunalnych od właścicieli nieruchomości zamieszkałych i ich zagospodarowania realizuje, wybrana w trybie przetargu nieograniczonego, firma „Adam Bielas CZYSTOPOL” z siedzibą we Włoszczowie, ul. Partyzantów 114, 29-100 Włoszczowa. Głównym założeniem ustawy o utrzymaniu czystości i porządku w gminach (tj. Dz.U. 2018, poz. 1454 ze zm.), było zmniejszenie ilości wytwarzanych odpadów u źródła i prowadzenie selektywnej zbiórki odpadów.

Selektywna zbiórka polega na gromadzeniu odpadów przez właścicieli nieruchomości w określonych frakcjach, co ułatwia dalsze przetwarzanie odpadów. Frakcje odpadów gromadzonych selektywnie „u źródła” z terenu Gminy i Miasta Chęciny to: papier, tworzywa sztuczne, szkło, odpady zielone, odpady wielomateriałowe, popiół.

Na terenie miasta Chęciny istnieje jeden Gminny Punkt Selektywnej Zbiórki Odpadów Komunalnych zlokalizowany przy Alei Partyzantów 6. Czynny jest 2 dni w tygodniu, w środy i soboty w ustalonych godzinach. Frakcje odpadów gromadzonych selektywnie w Punkcie Selektywnej Zbiórki Odpadów to: metal, odpady budowlane i rozbiórkowe, zużyty sprzęt

Raport o stanie Gminy Chęciny 2018

elektryczny i elektroniczny, meble i inne odpady wielkogabarytowe, baterie i akumulatory, przeterminowane leki, chemikalia, odpady zielone, popiół, opony (od samochodu osobowego).

Na terenie Gminy w 2018 r. zorganizowano trzykrotnie mobilną zbiórkę zużytych opon oraz zużytego sprzętu elektrycznego. Przeterminowane leki i termometry rtęciowe mieszkańcy mogli oddawać do pojemników znajdujących się w Ośrodku Zdrowia w Chęcinach oraz w miejscowości Wolica.

W 2018 r., zgodnie z danymi ewidencji ludności, liczba mieszkańców miasta wynosiła 4333 osoby, liczba mieszkańców wsi 10 586, natomiast zgodnie ze złożonymi deklaracjami dot. odpadów komunalnych liczba mieszkańców miasta wynosiła – 3757, liczba mieszkańców wsi – 8377.

Na podstawie sprawozdań złożonych przez podmioty odbierające odpady komunalne w 2018 r. zagospodarowano następujące rodzaje odpadów (tabela nr 17).

Tab. nr 17. Zagospodarowanie odpadów komunalnych.

Kod odpadów	Rodzaj odpadów	Masa odebranych odpadów komunalnych [Mg]
20 03 01	Niesegregowane (zmieszane) odpady komunalne	495,860
20 03 07	Odpady wielkogabarytowe	50,820
20 02 03	Inne odpady nieulegające biodegradacji	225,740
20 03 99	Odpady komunalne niewymienione w innych podgrupach	30,160
20 02 01	Odpady ulegające biodegradacji	13,960
20 01 32	Leki inne niż wymienione w 20 01 31	0,002
15 01 01	Opakowania z papieru i tektury	53,605
15 01 02	Opakowania z tworzyw sztucznych	121,865
15 01 06	Zmieszane odpady opakowaniowe	121,520
15 01 07	Opakowania ze szkła	228,640
16 01 03	Zużyte opony	10,840
20 01 35*	Zużyte urządzenia elektryczne i elektroniczne inne niż wymienione w 20 01 21 i 20 01 23 zawierające niebezpieczne składniki	2,933
20 01 23*	Urządzenia zawierające freony	3,193
20 01 36	Zużyte urządzenia elektryczne i elektroniczne inne niż wymienione w 20 01 21, 20 01 23 i 20 01 35	6,174
SUMA		1365,312
Łączna masa odebranych odpadów komunalnych z wyłączeniem odpadów budowlanych i rozbiórkowych		1365,312
Łączna masa odebranych odpadów budowlanych i rozbiórkowych		389,840

Źródło: opracowanie własne

Z przeprowadzonych obliczeń wynika, że w roku 2018 poziom masy odpadów komunalnych ulegających biodegradacji zeskładowanych wynosi 0,00%. Poziom ograniczenia masy odpadów komunalnych ulegających biodegradacji przekazywanych do składowania w roku 2018 został osiągnięty.

Gmina Chęciny osiągnęła w 2018r. poziom 60,83% recyklingu i przygotowania do ponownego użycia papieru, metali, tworzyw sztucznych i szkła, liczony łącznie dla wszystkich podanych frakcji odpadów komunalnych. Wymagany zgodnie z rozporządzeniem Ministra Środowiska w sprawie poziomów recyklingu, przygotowania do ponownego użycia i odzysku innymi metodami niektórych frakcji komunalnych (Dz. U. 2016, poz. 2167), poziom recyklingu na 2018 r. wynosi 30%, wobec powyższego Gmina Chęciny osiągając wynik 60,83% wywiązała się z obowiązku narzuconego w/w rozporządzeniem. Ponadto osiągnięto wymagany poziom recyklingu przygotowania do ponownego użycia i odzysku innymi metodami innych niż niebezpieczne odpadów budowlanych i rozbiórkowych [%] za

2018r., który wynosi 100%. Uwzględniając powyższe rozporządzenie, gmina Chęciny wykazała się wybitnie dobrą organizacją, ponieważ wspomniany akt prawny wymaga osiągnięcia wyniku co najmniej 50%.

W 2018r. z terenu Gminy i Miasta w Chęcinach zostało odebrane i unieszkodliwione 166,155 Mg wyrobów zawierających azbest.

5. Finanse Gminy

5.1. Dochody i wydatki gminy

Uchwalony budżet Gminy i Miasta na rok 2018 uchwałą Nr 364/LV/17 Rady Miejskiej w Chęcinach z dnia 21 grudnia 2017 r., po wprowadzonych zmianach w trakcie roku 2018, przedstawiał się następująco:

- Plan dochodów stanowił kwotę - 70 848 661,83 zł
- Plan wydatków stanowił kwotę - 89 929 583,98 zł

Różnica między planowanymi dochodami a planowanymi wydatkami stanowić miała deficyt na kwotę - 19 080 922,15 zł.

Zaplanowane przychody stanowiły ogółem kwotę - 20 921 512,08 zł, w tym:

- wolne środki - 5 054 605,15 zł,
- przychody ze spłaty udzielonych pożyczek – 66 906,93 zł
- przychody z pożyczek i emisji papierów wartościowych - 15 800 000,00 zł.

Zaplanowane rozchody budżetu przeznaczone na spłatę pożyczki, udzieloną pożyczkę oraz wykup obligacji stanowiły kwotę zł – 1 840 589,93

W 2018 roku dokonano spłaty zobowiązań z tytułu pożyczki i wykupu obligacji na kwotę zł – 1 765 000,00. Udzielone pożyczki stanowiły kwotę zł - 57 306,00.

5.2. Realizacja planowanych dochodów budżetowych

Planowane dochody budżetowe w 2018 roku zostały wykonane w kwocie **68 975 783,40 zł**, co stanowi **97,36%** planu rocznego, z tego:

- Dochody bieżące – 57 463 600,40 zł, tj. 101,18% planu rocznego, w tym:
 - podatki i opłaty – 10 023 863,06 zł, tj. 102,51% planu rocznego
 - subwencje ogólne z budżetu państwa – 15 579 609,00 zł, tj. 100% planu rocznego, z czego:
 - a) część oświatowa subwencji ogólnej dla gmin – 11 108 371,00 zł, tj. 100% planu rocznego,
 - b) część wyrównawcza subwencji ogólnej dla gmin – 4 471 238,00 zł, tj. 100% planu rocznego,
 - dotacje i środki na dofinansowanie własnych zadań bieżących pozyskane z innych źródeł - 17 785 733,07 zł tj. 97,98% planu rocznego.

Wpływy z opłat za wydawanie zezwoleń na sprzedaż alkoholu wykonano w kwocie - 246 149,77 zł, co stanowi 111,89% planu rocznego, natomiast dochody z tytułu opłat za gospodarowanie odpadami komunalnymi wykonano w kwocie - 748 357,38 zł, co stanowi 98,78% planu rocznego.

- Dochody majątkowe – 11 512 183,00 zł tj. 81,90% planu rocznego, w tym:
 - ze sprzedaży majątku – 225 873,17 zł tj. 30,91% planu rocznego.

Wskaźniki wykonania planu dochodów w ujęciu poszczególnych działów klasyfikacji budżetowej wskazują, że realizacja dochodów budżetowych przebiegała na zróżnicowanym poziomie.

Wskaźniki realizacji dochodów w 2018 roku wahają się od 32,58% w dziale 700 „Gospodarka mieszkaniowa” do 117,28% w dziale 851 „Ochrona zdrowia”.

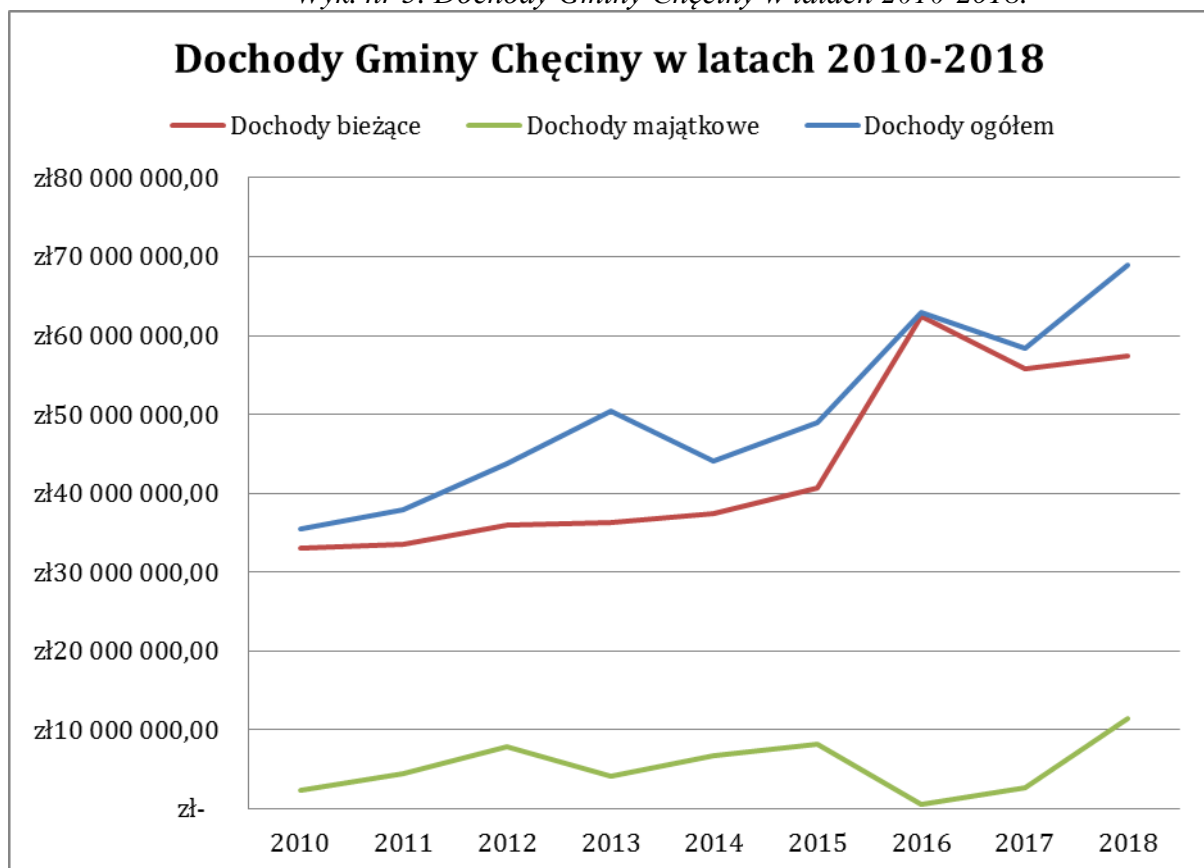
Skutki ulg i obniżen stawek podatkowych w 2018 roku:

- skutki obniżenia górnych stawek podatków obliczone za okres sprawozdawczy stanowią kwotę zł – 918 461,25 zł, w tym:
 - w podatku od nieruchomości kwota – 398 769,50 zł (osoby fizyczne) i 180 424,36 zł (osoby prawne),
 - w podatku od środków transportowych kwota – 317 513,74 zł (osoby fizyczne) i 21 753,65 zł (osoby prawne),
- skutki udzielonych ulg i zwolnień obliczone za okres sprawozdawczy stanowią kwotę – 164 245,72 zł (OSP, ZGK, CKIS),
- umorzenia zaległości podatkowych za okres sprawozdawczy stanowią kwotę – 12 465,00 zł, a rozłożenia na raty – 422,87 zł.

Na zalegających w podatkach i opłatach wystawiono upomnienia i tytuły wykonawcze.

Dochody Gminy Chęciny w ostatnich latach sukcesywnie rosną. Jest to wynikiem odpowiedniego gospodarowania i realizacji założeń opracowanych w dokumentach strategicznych i planach. W kolejnych latach spodziewane są jeszcze większe wpływy do budżetu, np. w związku z realizacją rozpoczętej w 2018 roku budowy centrum logistycznego w Chęcinach i zainteresowaniem kolejnych inwestorów, planujących rozpoczęcie następnych inwestycji na terenie gminy. Wykres nr 5 przedstawia dochody gminy w ostatnich kilku latach.

Wyk. nr 5. Dochody Gminy Chęciny w latach 2010-2018.



Źródło: opracowanie własne

5.3. Realizacja planowanych wydatków budżetowych

Planowane wydatki budżetowe w 2018 roku zostały wykonane w kwocie **81 536 992,65 zł**, co stanowi **90,67%** planu rocznego z tego:

- Wydatki bieżące – 50 603 354,99 zł tj. 94,82% planu rocznego, w tym:
 - wynagrodzenia i składki od nich naliczane – 18 880 336,59 zł tj. 97,43% planu rocznego,
 - dotacje – 5 896 754,36 zł tj. 98,16% planu rocznego,
 - wydatki na obsługę długu – 428 667,64 zł tj. 43,74% planu rocznego.
- Wydatki majątkowe – 30 933 637,66 zł tj. 84,61% planu rocznego.

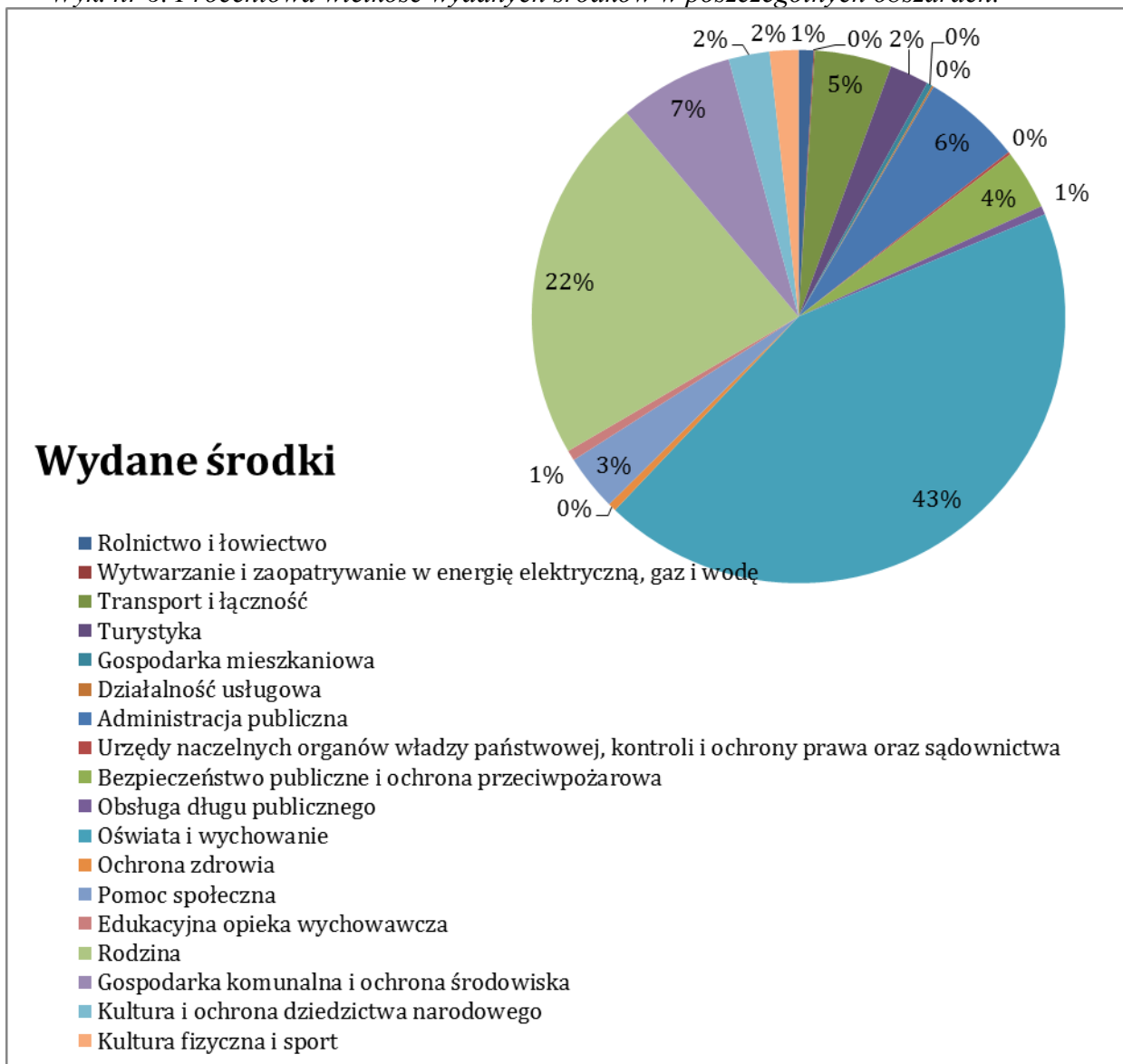
Wydatki w poszczególnych działach klasyfikacji budżetowej zostały zrealizowane na zróżnicowanym poziomie. Zróżnicowanie wynika z zawartych umów i porozumień. Tabela nr 18 odzwierciedla wielkość środków, wydanych na poszczególne obszary w 2018r., bardziej obrazowo przedstawia to wykres nr 6.

Tab. nr 18. Wydatki w poszczególnych obszarach.

Obszar	Wydane środki
Rolnictwo i łowiectwo	738 136,90 zł
Wytwarzanie i zaopatrywanie w energię elektryczną, gaz i wodę	53 885,25 zł
Transport i łączność	3 804 526,48 zł
Turystyka	1 933 097,03 zł
Gospodarka mieszkaniowa	276 104,79 zł
Działalność usługowa	88 355,90 zł
Administracja publiczna	4 865 848,33 zł
Urzędy naczelnych organów władzy państwowej, kontroli i ochrony prawa oraz sądownictwa	133 868,01 zł
Bezpieczeństwo publiczne i ochrona przeciwpożarowa	2 952 736,22 zł
Obsługa długu publicznego	428 667,64 zł
Oświata i wychowanie	35 341 980,94 zł
Ochrona zdrowia	399 284,60 zł
Pomoc społeczna	2 764 382,45 zł
Edukacyjna opieka wychowawcza	519 657,25 zł
Rodzina	18 144 678,00 zł
Gospodarka komunalna i ochrona środowiska	5 651 473,56 zł
Kultura i ochrona dziedzictwa narodowego	2 021 288,45 zł
Kultura fizyczna i sport	1 419 020,85 zł
SUMA	81 536 992,65 zł

Źródło: opracowanie własne

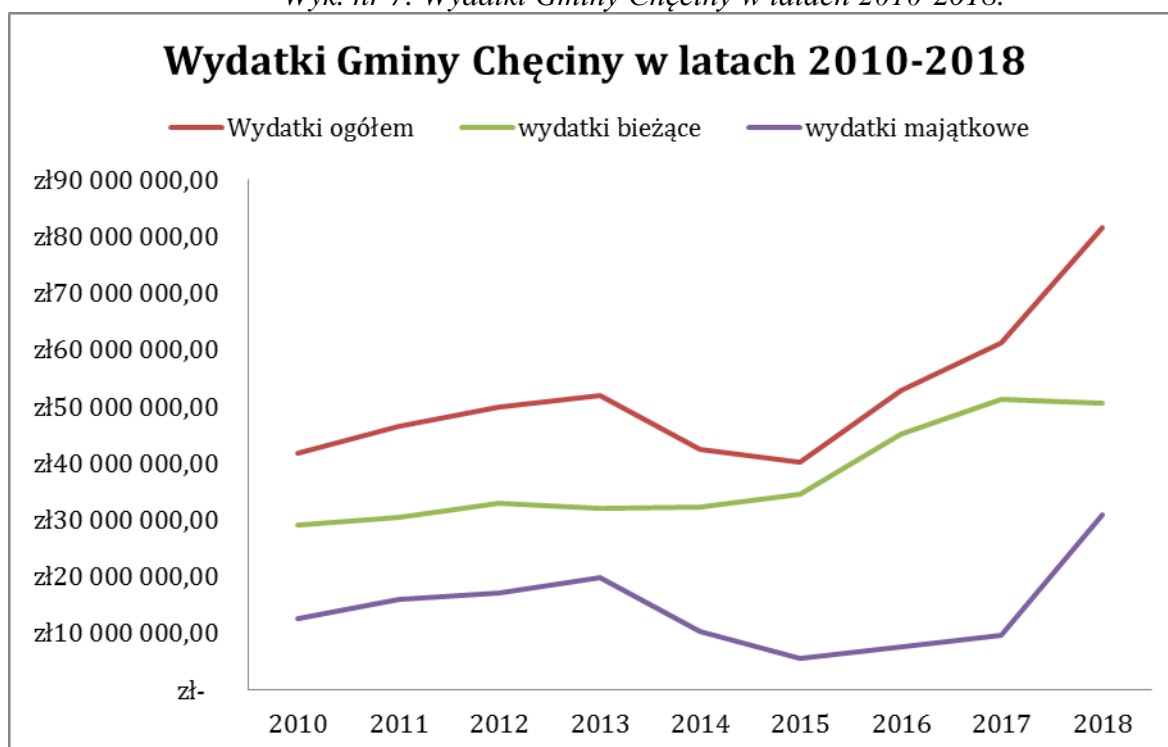
Wyk. nr 6. Procentowa wielkość wydanych środków w poszczególnych obszarach.



Źródło: opracowanie własne

Wraz ze wzrostem dochodów, wzrastają wydatki Gminy. Przy większym budżecie możliwe jest realizowanie wielu inwestycji i podejmowanie działań, mających poprawić jakość życia mieszkańców gminy. Wydatki Gminy Chęciny w latach 2010-2018 przedstawia wykres nr 7.

Wyk. nr 7. Wydatki Gminy Chęciny w latach 2010-2018.



Źródło: opracowanie własne

5.4. Wynik finansowy

Różnica między wykonanymi dochodami a wykonanymi wydatkami budżetowymi w 2018 roku stanowi deficyt budżetowy w kwocie – 12 561 209,25 zł, przy planowanym deficycie w wysokości - 19 080 922,15 zł.

W okresie sprawozdawczym dokonano spłaty zobowiązań z tytułu pożyczki, wykupu obligacji w kwocie – 1 765 000,00 zł.

Zobowiązania według tytułów dłużnych na koniec okresu sprawozdawczego wynoszą ogółem 26 678 529,31 zł.

5.5. Zakład budżetowy – finanse

Zakład Gospodarki Komunalnej w Chęcinach prowadzi działalność w zakresie: zaopatrzenia w wodę i odprowadzania ścieków, utrzymywania zieleni, oczyszczania letniego i zimowego ulic i dróg, eksploatacji oczyszczalni ścieków w Radkowicach oraz działalności z zakresu gospodarki mieszkaniowej.

W 2018 roku uzyskał przychody w wysokości 4 926 650,06 zł. Koszty zakładu budżetowego stanowiły kwotę 4 814 552,15 zł. Stan środków obrotowych na dzień 31 grudnia 2018 roku stanowił kwotę – 638 196,96 zł.

W 2018 roku jednostki budżetowe na wydzielonych rachunkach zgromadziły dochody w wysokości 341 281,16 zł pochodzące między innymi z najmu i dzierżawy, wpływów z usług, wpływów z opłat za korzystanie z wyżywienia, darowizn, wpływów z opłat za wydawanie świadectw i ich duplikatów oraz różnych dochodów i opłat. Wydatkowana została kwota zł – 341 281,16 z przeznaczeniem między innymi na: zakup materiałów i wyposażenia, zakup środków dydaktycznych i książek, zakup środków żywności, zakup usług pozostałych.

5.6. Zrealizowane zadania i pozyskane środki pozabudżetowe

Na terenie Gminy Chęciny realizowane są liczne inwestycje, finansowane zarówno z budżetu gminy, jak i z innych źródeł, między innymi programów unijnych czy rządowego dofinansowania. Środki pozyskiwane są przez gminę, na realizację określonych zadań oraz przez inne podmioty, znajdujące się na terenie Gminy Chęciny.

Realizacja i finansowanie określonych zadań w okresie programowania 2007-2013 przedstawia się następująco:

- I. Regionalny Program Operacyjny Województwa Świętokrzyskiego: wartość całkowita zrealizowanych inwestycji – ok. 168 mln zł, dofinansowanie – ok. 112 mln zł, w tym:
 - 1) Gmina i jednostki
 - wartość całkowita zrealizowanych inwestycji – ponad 53 mln zł,
 - dofinansowanie – ponad 25 mln zł,
 - 2) Pozostałe podmioty
 - wartość całkowita zrealizowanych inwestycji – około 115 mln zł,
 - dofinansowanie – ok. 87 mln zł,
- II. Program Rozwoju Obszarów Wiejskich: wartość całkowita zrealizowanych inwestycji – ok. 9,6 mln zł, dofinansowanie – około 4,5 mln zł, w tym:
 - 1) Gmina i jednostki
 - wartość całkowita zrealizowanych inwestycji – około 9 mln zł,
 - dofinansowanie – około 4 mln zł,
 - 2) Pozostałe podmioty
 - wartość całkowita zrealizowanych inwestycji – około 600 tys. zł,
 - dofinansowanie – ok. 450 tys. zł,
- III. Program Operacyjny Kapitał Ludzki: Gmina i jednostki
 - wartość całkowita zrealizowanych inwestycji – około 3 mln zł,
 - dofinansowanie – około 2,5 mln zł,
- IV. Odnowa Wsi Świętokrzyskiej: Gmina i jednostki
 - wartość całkowita zrealizowanych inwestycji – ponad 135 tys. zł,
 - dofinansowanie – około 63 tys. zł,
- V. Edukacja – Świętokrzyski Program Wspierania Rozwoju Edukacji: Gmina i jednostki
 - wartość całkowita zrealizowanych inwestycji – ponad 160 tys. zł,
 - dofinansowanie – ponad 150 tys. zł,
- VI. Narodowy Program Przebudowy Dróg Lokalnych: Gmina i jednostki
 - wartość całkowita zrealizowanych inwestycji – ponad 12 mln zł,
 - dofinansowanie – ponad 2,5 mln zł,
- VII. Kościoły: Gmina i jednostki
 - wartość całkowita zrealizowanych inwestycji – ok. 500 tys. zł,
 - dofinansowanie – około 400 tys. zł,
- VIII. Inne: Gmina i jednostki
 - wartość całkowita zrealizowanych inwestycji – ponad 2 mln zł,
 - dofinansowanie – około 700 tys. zł,

W ramach powyższych programów dofinansowano między innymi następujące inwestycje, znajdujące się na terenie gminy:

- Budowa Europejskiego Centrum Edukacji Geologicznej w Chęcinach,
- Rozbudowa Infrastruktury Parku Etnograficznego w Tokarni i Dworku Laszczyków w Kielcach,
- Regionalne Centrum Naukowo-Technologiczne w Podzamczu Chęcińskim,

- Rozbudowa Muzeum Wsi Kieleckiej – Parku Etnograficznego w Tokarni w celu zachowania dziedzictwa kulturowego – podniesienie atrakcyjności turystycznej.

Łączna wartość zrealizowanych zadań i inwestycji w okresie programowania wynosi około 195 mln zł, a dofinansowanie ponad 123 mln zł.

Finansowanie w nowej perspektywie finansowej 2014-2020, przedstawia poniższa tabela:

Tab. nr 19. Finansowanie w nowej perspektywie finansowej 2014-2020

Lp.	Nr działania/Program	Tytuł projektu	Wartość zadania	Wnioskowane/ otrzymane dofinansowanie	Etap realizacji
1.	Działanie 7.3 Infrastruktura zdrowotna i społeczna	Budowa infrastruktury usług społecznych o charakterze opiekuńczym nad dziećmi do lat 3 – żłobka”, Gmina Chęciny	2 860 880,43 zł	2 354 265,22 zł	Zakończone
2.	Działanie 7.4 Rozwój infrastruktury edukacyjnej i szkoleniowej	Kompleksowy rozwój edukacji przedszkolnej na terenie gminy Chęciny poprzez budowę przedszkola wraz z infrastrukturą towarzyszącą w Chęcinach	9 944 580,82 zł	2 498 453,73 zł	Zakończone
3.	Działanie 6.5 Rewitalizacja obszarów miejskich i wiejskich	Kompleksowa rewitalizacja zabytkowego centrum Chęciny – etap	8 330 213,16 zł	4 196 461,91 zł	W trakcie
4.	Działanie 7.2 Rozwój potencjału endogenicznego jako element strategii terytorialnej dla określonych obszarów	Utworzenie Staropolskiego Ośrodka Górnictwa Kruszcowego w Miedziance	7 935 995,03 zł	5 482 151,04 zł	Podpisana umowa o dofinansowanie
5.	Program rozwoju gminnej i powiatowej infrastruktury drogowej na lata 2016-2019	Rozbudowa ulicy Dobrzączka w Chęcinach (droga gminna nr 000472T)	1 676 490,00 zł	595 706,50 zł	Zakończone
6.	Resortowego programu rozwoju instytucji opieki nad dziećmi w wieku do lat 3 „Maluch+” 2018 moduł 1a	Dotacja Maluch	2 560 827,57 zł	659 321,02 zł	Zakończone
7.	RPOWŚ Działanie 6.2 Promowanie strategii niskoemisyjnych oraz zrównoważona mobilność	Modernizacja oświetlenia ulicznego w gminie Chęciny	1 878 502,20 zł	1 593 864,07 zł	Zakończone

Raport o stanie Gminy Chęciny 2018

	miejska – ZIT KOF				
8.	RPOWŚ Działanie 6.1 Efektywność energetyczna w sektorze publicznym – ZIT KOF	Termomodernizacja placówek publicznych na terenie gminy Chęciny	10 059 687,86 zł	6 130 215,08 zł	Zakończone
9.	RPOWŚ Działanie 6.3 Ochrona i wykorzystanie obszarów cennych przyrodniczo – ZIT KOF	Działania inwestycyjne na terenie Gminy Chęciny umożliwiające wykorzystanie lokalnych zasobów przyrodniczych wraz z ich promocją	2 041 510,59 zł	1 735 284,00 zł	W trakcie
10.	RPOWŚ Działanie 6.3 „Ochrona i wykorzystanie obszarów cennych przyrodniczo – ZIT KOF	Drobna infrastruktura turystyczna i elementy informacyjno-promocyjne w obrębie Geoparku Chęcińsko - Kieleckiego	199 171,76 zł	169 296,00 zł	W trakcie
11.	RPOWŚ Działanie 6.2 Promowanie strategii niskoemisyjnych oraz zrównoważona mobilność miejska – ZIT KOF	Zrównoważona mobilność miejska – budowa ścieżek rowerowych	807 333,10 zł	686 233,13 zł	W trakcie
12.	RPOWŚ Działanie 6.1 Efektywność energetyczna w sektorze publicznym – ZIT KOF	Termomodernizacja placówek publicznych na terenie gminy Chęciny-etap II	3 759 898,15 zł	1 582 458,73 zł	Umowa w trakcie realizacji
13.	RPOWŚ Działanie 4.4 Zachowanie dziedzictwa kulturowego i naturalnego	Zachowanie dziedzictwa historii poprzez utworzenie w Chęcinach szlaku kulturowego "Śladami Króla Łokietka"	713 411,60 zł	499 320,03 zł	Zakończone
14.	RPOWŚ Działanie 4.4 Zachowanie dziedzictwa kulturowego i naturalnego	Zachowanie dziedzictwa kulturowego Gminy Chęciny poprzez przebudowę, odrestaurowanie i wyposażenie zabytkowego budynku Synagogi oraz utworzenie Centrum Pamięci Kultury Żydowskiej w Chęcinach	5 448 535,28 zł	5 176 108,52 zł	Umowa
	PROMESA MKiDN			217 941,40 zł	

Raport o stanie Gminy Chęciny 2018

15.	RPOWS Działanie 3.4 Strategia niskoemisyjna, wsparcie zrównoważonej multimodalnej mobilności miejskiej	Budowa ścieżek rowerowych wraz z infrastrukturą towarzyszącą na terenie miasta Chęciny	4 090 200,00 zł	3 125 690,00 zł	Pre-umowa
16	Resortowego programu rozwoju instytucji opieki nad dziećmi w wieku do lat 3 „Maluch+” 2019	Dotacja Maluch		78 100,00 zł	W trakcie realizacji
17	Ministerstwo Sportu i Turystyki, Sportowa Polska - Program rozwoju lokalnej infrastruktury sportowej	Budowa boiska wielofunkcyjnego przy Szkole Podstawowej w Tokarni	744 871,16 zł	366 000,00 zł	Zakończone
18	Ministerstwo Sportu i Turystyki, Sportowa Polska - Program rozwoju lokalnej infrastruktury sportowej	Przebudowa boiska wielofunkcyjnego w Chęcinach	604 140,00 zł	302 000,00 zł	W trakcie realizacji
19	RPOWS Działanie 4.1 Przeciwdziałanie skutkom klęsk żywiołowych oraz usuwanie ich skutków	Zakup samochodu ratowniczo-gaśniczego wraz z wyposażeniem dla jednostki OSP w Wolicy, gmina Chęciny	810 790,00 zł	608 092,50 zł	Umowa
20	RPOWS Działanie 7.4 Rozwój infrastruktury edukacyjnej i szkoleniowej	Poprawa infrastruktury edukacyjnej SP w Chęcinach	2 187 015,00 zł	500 000,00 zł	Umowa
21	RPOWS Działanie 2.2 Tworzenie nowych terenów inwestycyjnych	Utworzenie kompleksowych terenów inwestycyjnych w miejscowości Wolica, gmina Chęciny	4 233 910,63 zł	1 846 476,30 zł	Pre-umowa
22	WFOŚIGW Program Dla Gmin Województwa Świętokrzyskiego Pn. Pracownia Edukacji Ekologiczno - Przyrodniczej W Szkole Podstawowej	Pracownia edukacyjna w szkole podstawowej – Czyste powietrze, woda, gleba oraz odnawialne źródła energii	25 762,07 zł	20 612,06 zł	Zakończone

Raport o stanie Gminy Chęciny 2018

23	WFOŚIGW PROGRAM DLA GMIN WOJEWÓDZTWA Świętokrzyskiego Pn. PRACOWNIA EDUKACJI EKOLOGICZNO - PRZYRODNICZEJ W SZKOLE PODSTAWOWEJ	Pracownia edukacji ekologiczno - przyrodniczej w szkołach podstawowych w Gminie Chęciny	49 480,66 zł	39 193,63 zł	Zakończone
24	WFOŚIGW Program Dla Gmin Województwa Świętokrzyskiego "Zielone szkoły" dla dzieci i młodzieży prowadzone poza województwem świętokrzyskim	Wyjazd przyrodniczo – krajoznawczy uczniów ZSO w Chęcinach na Zieloną Szkołę	36 194,84 zł	5 826,83 zł	Zakończone
25	WFOŚIGW Program Dla Gmin Województwa Świętokrzyskiego „Zielone szkoły” dla dzieci i młodzieży prowadzone na terenie województwa świętokrzyskiego	Wyjazd przyrodniczo – krajoznawczy uczniów szkół podstawowych z terenu Gminy Chęciny	29 025,00 zł	11 958,40 zł	Zakończone
	Odnowa Wsi Świętokrzyskiej na 2017 r	Zakup mebli dla świetlicy prowadzonej przez Stowarzyszenie Wspierające Rozwój Kultury i Sportu w Tokarni	9 920,00 zł	3 650,72 zł	Zakończone
26	Odnowa Wsi Świętokrzyskiej na 2017 r	Zakup toru przeszkód (zakup inwestycyjny) dla Młodzieżowych Drużyn Pożarniczych z terenu Gminy Chęciny	334 280,39 zł	8 000,00 zł	Zakończone
27	Odnowa Wsi Świętokrzyskiej na 2017 r	Kultywowanie tradycji społeczności lokalnej poprzez zakup strojów i sprzętów gastronomicznych dla Stowarzyszenia Zelejowa Piękna i Zdrowa	8 300,00 zł	5 308,80 zł	Zakończone
28	Odnowa Wsi Świętokrzyskiej na 2017 r	Zakup sprzętu komputerowego i audiowizualnego na potrzeby Stowarzyszenia Chęciński Uniwersytet Trzeciego Wieku	9 178,72 zł	6 035,00 zł	Zakończone
29	Odnowa Wsi Świętokrzyskiej na 2018 r	Rozwój infrastruktury sportowej poprzez doposażenie siłowni w	10 600,00 zł	7 100,00 zł	Zakończone

Raport o stanie Gminy Chęciny 2018

		Centrum Kultury i Sportu w Chęcinach			
30	Odnowa Wsi Świętokrzyskiej na 2018 r	Zakup namiotu szybkorozkładalnego oraz zestawów mikrofonów bezprzewodowych na potrzeby Stowarzyszenia Chęciński Uniwersytet Trzeciego Wieku	10 028,00 zł	5 932,56 zł	Zakończone
31	Krajowy System Ratowniczo-Gaśniczy	Zakup samochodu ratowniczo-gaśniczego przystosowanego do celów ratownictwa ekologicznego i chemicznego dla OSP włączonych do Krajowego Systemu Ratowniczo-Gaśniczego, tj. OSP w Chęcinach		200 000,00 zł	Zakończone
32	WFOSIGW w Kielcach		836 400,00 zł	70 000,00 zł	
33	Starostwo Powiatowe, Program dla sołectw	Doposażenie świetlicy w Wolicy, gmina Chęciny	4 923,00 zł	4 923,00 zł	Zakończone
34	Starostwo Powiatowe, Program dla sołectw	Doposażenie świetlicy w Tokarni, gmina Chęciny	4 996,00 zł	4 996,00 zł	Zakończone
35	Starostwo Powiatowe, Program dla sołectw	Doposażenie świetlicy w Łukowej, gmina Chęciny	5 000,00 zł	5 000,00 zł	Zakończone
36	Starostwo Powiatowe, Program dla sołectw	Zakup kosiarki celem porządkowania terenów zielonych na terenie sołectwa Bolmin, gmina Chęciny	5 000,00 zł	5 000,00 zł	Zakończone
37	Ministerstwo Sprawiedliwości, Departament Spraw Rodzinnych i Nieletnich-Fundusz Sprawiedliwości	Zakup wyposażenia ratowniczego dla jednostek OSP z gminy Chęciny	132 207,60 zł	130 885,52 zł	Zakończone
38	PROW 2014-2020 Podstawowe usługi i odnowa wsi na obszarach wiejskich	Przebudowa drogi dojazdowej ul. 14 Stycznia w miejscowości Chęciny, Gmina Chęciny	924 534,55 zł	585 028,00 zł	Zakończone
39	PROW 2014-2020 Podstawowe usługi i odnowa wsi na obszarach wiejskich	Przebudowa ul. Kieleckiej w ramach zadania rewitalizacja zabytkowego centrum Chęciny etap II	334 280,39 zł	199 672,00 zł	Zakończone
40	PROW 2014-2020 Działanie 413 Wdrażanie lokalnych strategii rozwoju objętego PROW na lata 2007-2013 w zakresie	Modernizacja boiska sportowego w Łukowej, zakup strojów sportowych dla członków klubów sportowych z terenu Gminy Chęciny oraz	28 324,55 zł	18 533,16 zł	Zakończone

	małych projektów	organizacja turnieju piłki nożnej		
			73 686 400,11 zł	41 741 094,86 zł

Źródło: opracowanie własne

6. Infrastruktura techniczna i komunalna oraz ład przestrzenny

6.1. Infrastruktura

Infrastruktura techniczna i komunalna na terenie Gminy Chęciny stale się rozbudowuje. Podejmowane są liczne inwestycje, mające na celu poprawę jakości życia mieszkańców oraz stworzenie przyjaznych warunków dla turystów, których z każdym rokiem przybywa, a także celem pozyskiwania nowych inwestorów.

Ogólne dane o stanie infrastruktury przedstawiają się następująco:

- długość czynnej sieci wodociągowej na terenie Gminy i Miasta Chęciny wynosi: 165,6 km, w tym: miasto – 34,4 km oraz gmina -131,2 km,
- liczba czynnych przyłączy wodociągowych do budynków i innych obiektów: 4010 szt., w tym miasto –1069 szt. oraz gmina -2941 szt.,
- długość czynnych przyłączy wodociągowych na terenie Gminy i Miasta Chęciny wynosi : 107,44 km, w tym miasto –20,39 km oraz gmina -87,05 km,
- długość czynnej sieci kanalizacyjnej na terenie Gminy i Miasta Chęciny wynosi: 36,6km, w tym miasto –13,1 km oraz gmina -23,5 km,
- liczba czynnych przyłączy kanalizacyjnych do budynków i innych obiektów: 1041 szt. w tym miasto – 612 szt. oraz gmina -429 szt.,
- długość czynnych przyłączy wodociągowych na terenie Gminy i Miasta Chęciny wynosi : 17,05 km, w tym miasto –6,27 km oraz gmina -10,78 km,
- długość dróg gminnych na terenie Gminy i Miasta Chęciny wynosi w przybliżeniu: 44km,
- ilość lamp oświetleniowych na terenie gminy to około 2450 szt., w tym wymienione w 2018 roku na lampy LED: 1450 szt. Pozostałe lampy - sodowe, wymieniane będą w ramach drugiego etapu inwestycji związanej z wymianą oświetlenia.

6.2. Inwestycje na przestrzeni ostatnich lat.

W Gminie Chęciny, w ciągu ostatnich kilku lat, realizowane są liczne inwestycje. Część wydatków na pokrycie inwestycji pochodzi z budżetu gminy, jednak chęciński samorząd postawił sobie za cel pozyskanie jak największych środków z dofinansowania zewnętrznego. Dużym wsparciem dla podejmowanych inwestycji były fundusze przyznawane w ramach projektów unijnych. Dzięki dofinansowaniu Gmina Chęciny przeszła duże przeobrażenie. Wpływ na to miały poszczególne programy (tab. nr 20).

Tab. nr 20. Ważniejsze inwestycje zrealizowane przy dofinansowaniu środków zewnętrznych (unijnych i rządowych).

Regionalny Program Operacyjny Województwa Świętokrzyskiego na lata 2007-2013

Budowa nowoczesnego i funkcjonalnego kompleksu sportowo – rekreacyjnego wraz z infrastrukturą towarzyszącą w Chęcinach

Działanie 5.3 Inwestycje w sferę dziedzictwa kulturowego, turystyki i sportu.

Kwota całkowita: 18 905 595,42 zł

Dofinansowanie: 9 961 470,00 zł w tym: RPO – 4 800 000,00 zł, Ministerstwo Sportu i Turystyki – 2 780 000,00 zł, Powiat Kielecki – 2 381 470,00 zł.

Przedmiot projektu: zakres inwestycji stanowi budynek wolnostojący niepodpiwniczony. Obiekt składa się z części parterowej wysokiej, która mieści halę sportową wraz z widownią na ponad 1000 osób oraz części 3 - kondygnacyjnej, w której zlokalizowane jest zaplecze socjalno – administracyjne oraz pomieszczenia techniczne. Obiekt jest także dostępny dla osób niepełnosprawnych. W hali jest możliwość instalacji boisk do gier zespołowych (piłka ręczna, siatkówka, koszykówka), tenis, zapasy, gimnastyka sportowa, akrobatyka sportowa, badminton, judo. Zaplecze socjalno – techniczne to: szatnie i łazienki dla sportowców; sala dla ćwiczeń dla osób niepełnosprawnych; toalety ogólnodostępne dla widzów (w tym dla niepełnosprawnych); pokoje trenerskie; gabinet lekarski; pomieszczenie siłowni i ćwiczeń fitness; stanowisko komentatora; szatnie dla widzów; pomieszczenia pod usługi komercyjne – gastronomiczne, magazyny, pomieszczenia gospodarcze wynikające z potrzeb technologicznych obiektu. Dodatkowo przy hali sportowej znajdują się dwa boiska zewnętrzne: do piłki ręcznej o wym. 40m x 20m oraz do tenisa ziemnego o wym. 24m x 11m. Przy obiekcie znajduje się parking na 111 miejsc parkingowych, w tym 4 dla autokarów.



Centrum Kultury i Sportu w Chęcinach

Kompleksowa rewitalizacja historycznego centrum Chęciny, mająca na celu odbudowę i promocję unikatowych walorów historycznych i kulturowych miasta

Działanie 6.2 Rewitalizacja małych miast.

Kwota całkowita: 10 812 386,20 zł,

Dofinansowanie: RPO – 5 462 958,61 zł.

Przedmiot projektu:

A/ Przebudowa i remont infrastruktury Rynku Górnego, Dolnego i ul. Łokietka

1. Demontaż napowietrznych linii energetycznych niskiego napięcia.
2. Przebudowa istniejącej sieci kanalizacji deszczowej i budowa nowego systemu odprowadzania wód opadowych.
3. Wymiana sieci instalacyjnej na sieć o standardach umożliwiających podwyższenie jakości zabudowy placów i przejścia w przyszłości nowych bardziej reprezentacyjnych funkcji (obsługa ruchu turystycznego, sklepy, kawiarnie, galerie).

B/ Kompleksowa przebudowa Górnego Rynku i ul. Łokietka

Ułożenie nawierzchni brukowej, stylowe oświetlenie uliczne, zmiana organizacji ruchu (wyznaczenie strefy pieszej), modernizacja studni, budowa fontanny, poidelka, mała architektura (ławeczki itd.), strefy zieleni, stylowe tablice informacyjne.

C/ Kompleksowa przebudowa Dolnego Rynku

Odnowienie nawierzchni brukowej, wyznaczenie przystanku dla komunikacji zbiorowej, utworzenie miejsc postojowych, umieszczenie tablic informacyjnych dla turystów oraz tzw. elementów małej architektury.

Przed

Po



Rynek Górny w Chęcinach

Przed

Po



Ul. Łokietka w Chęcinach

Rozbudowa i modernizacja oczyszczalni ścieków w Radkowicach oraz budowa kanalizacji w Lipowicy, Przymiarkach i Starochęcinach, gmina Chęciny

Działanie 4.1 Rozwój infrastruktury ochrony środowiska i energetycznej.

Kwota całkowita: 9 278 440,28 zł,

Dofinansowanie: RPO – 5 391 708,48 zł.

Przedmiot projektu: rozbudowa i modernizacja oczyszczalni ścieków w Radkowicach oraz budowa sieci kanalizacyjnej w miejscowościach: Lipowica, Przymiarki, Starochęciny. Efektem inwestycji są następujące produkty i rezultaty: liczba zmodernizowanych oczyszczalni ścieków – 1, długość wybudowanej kanalizacji – 10 688 m, ilość pompowni kanalizacyjnych – 3 obiekty, liczba gospodarstw podłączonych do nowej sieci kanalizacji sanitarnej – 145 szt., liczba osób korzystających z wybudowanej kanalizacji – 510 osób. Wszystkie ścieki, w ramach nowopowstałej sieci, trafiają do zbiorczej oczyszczalni ścieków, zlokalizowanej w Chęcinach (zmodernizowanej i rozbudowanej z funduszy Sapard).

Modernizacja infrastruktury drogowej i parkingu w Chęcinach odciążająca ruch kołowy w centrum miasta (ulice: Armii Krajowej, Partyzantów, Staszica, Franciszkańska, Floriańska, Strażacka, Przedborska)

Działanie 3.2 Rozwój systemów lokalnej infrastruktury komunikacyjnej.

Kwota całkowita: 3 045 355,57 zł,

Dofinansowanie: RPO – 1 227 264,78 zł.

Przedmiot projektu: w ramach inwestycji modernizacji infrastruktury drogowej wraz z parkingiem na terenie Chęciny w obrębie większości ulic wykonano szereg prac, polegających na wykonaniu frezowania, nawierzchni jezdni z betonu asfaltowego i przebudowie nawierzchni chodników na nawierzchnie z kostki betonowej. Modernizacja ul. Staszica nawierzchnia jezdni z kostki kamiennej została rozebrana i odtworzona na nowo. Na parkingu wykonano nawierzchnię z kostki betonowej, zaś miejsca postojowe wydzielono odmiennym kolorem kostki.

Program Rozwoju Obszarów Wiejskich na lata 2007-2013

Budowa sieci wodociągowej w miejscowości Mosty, gm. Chęciny

Działanie 321 Podstawowe usługi dla gospodarki i ludności wiejskiej.

Kwota całkowita: 1 109 585,00 zł,

Dofinansowanie: PROW – 663 353,00 zł.

Przedmiot projektu: poprawa infrastruktury technicznej gminy Chęciny poprzez budowę sieci wodociągowej w miejscowości Mosty to główne założenie operacji. W ramach zadania wybudowano sieć wodociągową o długości 2415 m.

Budowa sieci wodociągowej w miejscowości Skiby oraz budowa kanalizacji sanitarnej w miejscowości Chęciny, ul. Radkowska”

Działanie 321 Podstawowe usługi dla gospodarki i ludności wiejskiej.

Kwota całkowita: 1 444 638,59 zł,

Dofinansowanie: PROW – 729 496,22 zł.

Przedmiot projektu: Realizacja operacji pozwoliła poprawić stan infrastruktury technicznej gminy poprzez budowę sieci wodociągowej w Skibach oraz budowę sieci kanalizacji sanitarnej w Chęcinach przy ul. Radkowskiej. W ramach zadania wybudowano 2,3 km sieci wodociągowej oraz 2,8 km sieci kanalizacyjnej.

Rozbudowa sieci wodociągowej w Chęcinach na ul. Radkowskiej, przedłużeniu ul. 14-go Stycznia i na terenach przyległych

Działanie 321 Podstawowe usługi dla gospodarki i ludności wiejskiej.

Kwota całkowita: 123 736,96 zł,

<p>Dofinansowanie: PROW – 71 279,00 zł. Przedmiot projektu: w ramach przedmiotowej operacji dokonano rozbudowy sieci wodociągowej w Chęcinach, w skład której wchodziły: roboty ziemne, roboty montażowe oraz utwardzenie nawierzchni.</p>
<p>Budowa oświetlenia ulicznego w miejscowości Bolmin, gm. Chęciny Działanie 413 „Wdrażanie lokalnych strategii rozwoju” dla operacji, które odpowiadają warunkom przyznania pomocy w ramach działania „Odnowa i rozwój wsi” Kwota całkowita: 106 384,06 zł Dofinansowanie: PROW – 71 279,00 zł Przedmiot projektu: w ramach zadania wybudowano 232m linii napowietrznej oraz 362m linii kablowej. W sumie ustawiono 12 słupów oświetlenia ulicznego.</p>
<p>Budowa oświetlenia ulicznego łączącego miejscowości Korzecko i Polichno w gminie Chęciny Działanie 413 „Wdrażanie lokalnych strategii rozwoju” dla operacji, które odpowiadają warunkom przyznania pomocy w ramach działania „Odnowa i rozwój wsi” Kwota całkowita: 56 127,52 zł Dofinansowanie: PROW – 32 286,00 zł Przedmiot projektu: zakres prac dotyczył budowy oświetlenia ulicznego łączącego dwie miejscowości Korzecko i Polichno o długości linii napowietrznej zasilającej – 593 mb, 16 szt. słupów.</p>
<p>Budowa oświetlenia ulicznego w miejscowości Starochęciny i Podpolichno-Polichno, gmina Chęciny Działanie 413 „Wdrażanie lokalnych strategii rozwoju” dla operacji, które odpowiadają warunkom przyznania pomocy w ramach działania „Odnowa i rozwój wsi” Kwota całkowita: 79 365,39 zł Dofinansowanie: PROW – 45 334,00zł Przedmiot projektu: w ramach zadania wykonano budowę oświetlenia w miejscowości Podpolichno i Polichno oraz Starochęciny. W miejscowości Podpolichno i Polichno długość linii napowietrznej zasilającej wynosi 214 m, ilość słupów oświetlenia ulicznego to 8 sztuk. W miejscowości Starochęciny wybudowano 337 m długości linii napowietrznej zasilającej oraz zamontowano 7 słupów oświetlenia ulicznego.</p>
<p>Budowa sieci wodociągowej w Gminie Chęciny, miejscowości: Polichno, Ostrów oraz Wolica (ul. Słoneczna, 26 Maja) i Chęciny (ul. Zelejowa) Działanie 321 Podstawowe usługi dla gospodarki i ludności wiejskiej Kwota całkowita: 327 019,36 zł Dofinansowanie: PROW – 196 215,00 zł Przedmiot projektu: W ramach zadania wybudowano sieć wodociągową w Gminie Chęciny w miejscowościach: 1/ Wolica, ul. 26 Maja o długości 256m, 2/ Ostrów – Wymysłów o długości 173m, 3/ Chęciny, ul. Zelejowa o długości 594,5m, 4/ Polichno o długości 258m, 5/ Wolica, ul. Słoneczna o długości 1 078,5m</p>
<p>Budowa oświetlenia ulicznego w miejscowości Miedzianka, gm. Chęciny Działanie 413 „Wdrażanie lokalnych strategii rozwoju” dla operacji, które odpowiadają warunkom przyznania pomocy w ramach działania „Odnowa i rozwój wsi” Kwota całkowita: 97 295,28 zł Dofinansowanie: PROW – 63 281,00 zł</p>

Przedmiot projektu: zakres prac dotyczył budowy oświetlenia ulicznego w miejscowości Miedzianka o długości linii napowietrznej zasilającej – 602 mb, 19 szt. słupów.

Regionalny Program Operacyjny Województwa Świętokrzyskiego na lata 2014-2020


Modernizacja oświetlenia ulicznego w Gminie Chęciny

Działanie: 6.2 Promowanie strategii niskoemisyjnych oraz zrównowazona mobilność miejska – ZIT KOF

Kwota całkowita: 2 649 802,53 zł

Dofinansowanie RPO: 1 692 960,00 zł

Przedmiot projektu: cel projektu to zwiększenie efektywności energetycznej na obszarze Gminy Chęciny przez obniżenie mocy zainstalowanych urządzeń oświetleniowych. Efektem przeprowadzenia inwestycji będzie znaczne obniżenie energochłonności systemu przez wdrożenie energooszczędnego sprzętu oświetleniowego o najwyższych parametrach użytkowych. Podstawowa modernizacja systemu polegała na wymianie 1450 szt. istniejących opraw z sodowymi źródłami światła na energooszczędne, dzięki czemu nastąpi istotne zmniejszenie emisji zanieczyszczeń, wynikających z produkcji energii elektrycznej oraz ograniczenie zużycia paliw pierwotnych. Oprawy tego typu pozwalają na uzyskanie znacznie większej ilości światła przy zmniejszonym zużyciu energii elektrycznej. Konieczność modernizacji oświetlenia ulic w Gminie Chęciny wynika przede wszystkim ze stanu technicznego i awaryjności oświetlenia. Najważniejszym argumentem za modernizacją jest możliwość redukcji wydatków na energię elektryczną i konserwację punktów świetlnych.



Oświetlenie LED w Gminie Chęciny

Program rozwoju gminnej i powiatowej infrastruktury drogowej na lata 2016-2019

Rozbudowa ulicy Dobrzączka w Chęcinach (droga gminna nr 000472T)

Kwota całkowita: 1 676 490,00 zł

Kwota dofinansowania: 595 706,00 zł

Przedmiot projektu: w ramach zadania została rozbudowana droga, w tym:

- jezdnia o długości 605 m i szerokości 5,5 m, o szerokości pasa ruchu 2,75 m,
- jedno/obu-stronnych poboczy o łącznej powierzchni 659m², na odcinku o długości 592 mb i szerokości 1 m,
- nawierzchnię chodnika i ścieżki rowerowej o łącznej powierzchni 1764 m²
- 9 zjazdów o łącznej powierzchni 565m²,
- 1 skrzyżowanie
- 3 przepustów pod koroną drogi,
- montażu 14 nowych tablic znaków drogowych, oznakowania poziomego o łącznej powierzchni 136,65m²



ul. Dobrzączka w Chęcinach

Źródło: opracowanie własne

6.3. Inwestycje zrealizowane w roku 2018

Poza dużymi i nierzadko kluczowymi projektami, realizowanymi często na przestrzeni kilku lat, corocznie prowadzone są na terenie Gminy i miasta Chęciny mniejsze prace remontowe i inwestycyjne, które również istotnie na jakość życia mieszkańców. Wsłuchiwanie się w zgłaszane potrzeby i konsultacje z lokalną społecznością skutkują podejmowanymi działaniami w celu rozwiązywania bieżących problemów.

W 2018 roku zrealizowano, kontynuowano lub rozpoczęto następujące inwestycje:

I. Budowa wodociągów i kanalizacji

- 1) budowa wodociągu w miejscowości Polichno 741 - wykonano 327 m,
- 2) budowa sieci wodociągowej w Wolicy ul. Chęcińska - wykonano 928 m,
- 3) budowa sieci wodociągowej w drodze 714 w miejscowości Polichno - wykonano 266 m,
- 4) budowa wodociągu Tokarni, działki nr 410-417 i przyległe - wykonano odcinek do hydrantu HP3: 415 m,
- 5) projekt i przebudowa ujęcia wody Tokarnia – wykonanie robót obejmujących próbne pompowanie wody w studni głębinowej, kamerowanie studni oraz badanie wody. Podpisano umowę na opracowanie dokumentacji projektowej,
- 6) projekt sieci wodociągowej w miejscowości Ostrów, działki nr 572-762 – opracowano projekt,
- 7) projekt przedłużenia sieci wodociągowej Polichno (działki nr 98 do działki nr 108 Wrzosa) - opracowano projekt,
- 8) projekt kanalizacji sanitarnej Chęciny ul. Branickiego – opracowano projekt,
- 9) projekt i budowa odwodnienia Mała Tokarnia – w trakcie opracowania,
- 10) rozbudowa wodociągu pomiędzy drogą wojewódzką Nr 762 a drogą gminną w kierunku Skib - wykonano 55,5 m wodociągu wraz z komorą wodomierzową,
- 11) opracowanie dokumentacji projektowej dla zadania pn. rozbudowa sieci wodociągowej w drodze nr 655 Chęciny ul. Dąbrowskiego – uzyskano pozwolenie na budowę,
- 12) budowa sieci wodociągowej Chęciny ul. Zelejowa w drodze Nr 604 - wykonano 113m,
- 13) projekt sieci wodociągowej Chęciny ul. Branickiego – uzyskano pozwolenie na budowę,
- 14) przejście wodociągu w m. Polichno (dz. nr 116/17 i 116/28 obr. Polichno) – 109 m,
- 15) rozbudowa wodociągu w m. Tokarnia droga ewid. Nr 200 - uzyskano pozwolenie na budowę,
- 16) budowa połączenia istniejącej sieci wodociągowej oraz pompowni wody Podpolichno-Miedzianka – wykonano wytyczenie geodezyjne wodociągu na odcinku od włączenia z istniejącą siecią na działce nr 442 do hydrantu HP1,
- 17) projekt połączenia istniejącej sieci wodociągowej w m. Korzecko – projekt w opracowaniu,
- 18) budowa sieci wodociągowej w m. Lipowica w drodze 260 – uzyskano pozwolenie na budowę,

- 19) projekt kanalizacji sanitarnej w m. Chęciny od ul. Kieleckiej do ul. Zelejowej wraz z przyległym terenem – w trakcie opracowania,
- 20) projekt sieci wodociągowej Os. Za Zamkiem – w trakcie opracowania,
- 21) projekt tranzytu ścieków sanitarnych Radkowice, Tokarnia i sieć kanalizacyjna przyległych miejscowości – w trakcie opracowania,
- 22) projekt i budowa kanalizacji Chęciny ul. Dobrzączka – przejęto 120 m kanalizacji sanitarnej od prywatnego Inwestora,
- 23) projekt i budowa kanalizacji Chęciny w kierunku ujęcia wody – uzyskano pozwolenie na budowę,

II. Drogi i chodniki

- 1) rozbudowa ulicy Dobrzączka w Chęcinach – zrealizowano na długości 605 mb,
- 2) przebudowa drogi Łukowa – Gajówka - Sobków na odcinku Łukowa - zrealizowano na długości 350 mb,
- 3) aktualizacja projektu budowy al. Marszałka Józefa Piłsudskiego (tzw. ulicy Głównej) wraz z odwodnieniem i oświetleniem od os. Sosnówka do ul. Kieleckiej w Chęcinach – projekt został opracowany wraz z uzyskaniem decyzji ZRiD,
- 4) opracowanie projektu drogi wewnętrznej nr 46 w miejscowości Łukowa – projekt został opracowany dla drogi na długości 285 mb,
- 5) przebudowa drogi do cmentarza parafialnego Lipowica – Przymiarki – zrealizowano na długości 150 mb i szerokości 10 mb,
- 6) budowa drogi dojazdowej Bolmin Wymysłów w kierunku Zalewu, zrealizowano na długości 200 mb,
- 7) przebudowa drogi dojazdowej do gruntów rolnych w miejscowości Radkowice – zrealizowano na długości 305 mb,
- 8) opracowanie dokumentacji projektowej dla zadania pn. Projekt i budowa dróg wraz z odwodnieniem i oświetleniem os. Skiby – projekt w trakcie opracowywania,
- 9) konserwacja zbiornika wody i czyszczenie przepustu odprowadzającego wodę w miejscowości Łukowa,
- 10) odwodnienie drogi nr 173 Siedlce – ułożono korytka ściekowe na długości 120 mb,
- 12) utwardzenie drogi w m. Łukowa (ul. Krótka) – zrealizowano na długości 110 mb,
- 14) utwardzenie terenu os. Sosnówka - zrealizowano na powierzchni 154 m²,
- 15) wykonano utwardzenie zatoki autobusowej o powierzchni 50 m² przy budynku Szkoły Podstawowej w Starochęcinach,
- 16) utwardzenie zatoczek i montaż barier Wolica ul. Kolejowa - zamontowano bariery ochronne na ściankach czołowych przepustów o łącznej długości 72 mb,
- 17) utwardzenie drogi Siedlce – zrealizowano dwa odcinki: obok posesji 155 o powierzchni 200 m² oraz obok posesji 33 o powierzchni 152 m²,
- 18) częściowa płatność za dokumentację projektową dla zadań inwestycyjnych pn. Rozbudowa dróg wewnętrznych nr 655 Chęciny ul. Dąbrowskiego oraz części 637/9 Chęciny-rondo i przebudowa drogi wewnętrznej nr 1199 oraz budowę zbiornika retencyjnego na działce nr 714/4 dla wód opadowych z os. Zelejowa – projekty w trakcie opracowywania,
- 19) wykonanie chodnika Chęciny ul. Spacerowa – zrealizowano na odcinku 150 mb,
- 20) aktualizacja dokumentacji technicznej budowy ścieżki rowerowej wraz

- z przebudową drogi Chęciny ul. Zelejowa etap I – projekt został zaktualizowany na długości 781 mb,
- 21) zakup i transport kruszywa na drogi gminne – zakupiono 4312,00Mg kruszywa na remonty dróg,
 - 22) zakup i montaż znaków drogowych i tablic – zakupiono i zamontowano 29 szt. znaków drogowych, 8 szt. luster drogowych, 4 kpl progów zwalniających,
 - 23) oznakowanie poziome – wykonano malowanie pasów na 19 przejściach dla pieszych,
 - 24) równanie i remonty cząstkowe dróg gminnych – wykonano 395,72m2 remontów cząstkowych dróg masą mineralno-bitumiczną,
 - 25) konserwacja rowów odprowadzających wody opadowe w Wolicy, Bolminie, Ostrowie i Chęcinach ul. Zelejowa – zrealizowano: Ostrów na długości 71 mb, Bolmin na długości 1200 mb, Wolica – na długości 30 mb, ul. Zelejowa na długości 130 mb,
 - 26) remont istniejących przystanków w miejscowości Ostrów – wykonano 70 m2 peronu z kostki betonowej oraz remont wiaty przystankowej,
 - 27) wiat przystankowa Wojkowiec – wykonano 15 m2 peronu z kostki betonowej oraz zamontowano wiatę przystankową,
 - 28) budowa wiat przystankowych przy drodze S-7 Podzamcze, projekt zagospodarowania terenu pod wiaty przystankowe w miejscowości Podzamcze – zrealizowano: wykonano 68,00m2 nawierzchni peronów z kostki betonowej, zamontowano 2 szt. wiat przystankowych,
 - 29) wykonano dokumentację projektową i uzyskano pozwolenie na budowę ulic: Kazimierza Wielkiego i Wołodyjowskiego,

III. Drogi powiatowe

- 1) pomoc finansowa dla powiatu kieleckiego z przeznaczeniem na: remont drogi powiatowej Nr 0279T Bolmin-Podpolichno na odc. Podpolichno Zacisze – zrealizowano,
- 2) remont drogi powiatowej nr 0276T Bolmin – Milechowy - Zajączków Etap II – zrealizowano,
- 3) budowa chodników w ciągu drogi powiatowej Nr 0377T w msc. Radkowice – zrealizowano,
- 4) budowa chodników w ciągu drogi powiatowej Nr 0377T w msc. Lipowica – zrealizowano,
- 5) budowa chodnika w ciągu drogi powiatowej Nr 0274T Korzecko – Podzamcze - Chęciny na odc. Korzecko (Stare) – zrealizowano,
- 6) przebudowa drogi powiatowej Nr 0382T w miejscowości Łukowa (chodniki) – zrealizowano,

IV. Oświetlenie

- 1) budowa oświetlenia ulicznego Chęciny ul. Staszica - zrealizowano: zamontowano 37 szt. latarni oświetleniowych (słupków kamiennych),
- 2) budowa oświetlenia ulicznego Wolica ul. Słoneczna – zrealizowano: zamontowano 24 szt. słupów oświetleniowych oraz 24 szt. opraw LED na wysięgnikach,
- 3) przebudowa i rozbudowa oświetlenia drogowego w msc. Gościniec ze stacji trafo Skiby 411 i 1363 – zamontowano 7 szt. opraw na wysięgnikach,

- 4) budowa oświetlenia ulicznego Chęciny ul. Sitkówka w kierunku ul. Czerwona Góra – zrealizowano: zamontowano 5 szt. słupów oświetleniowych oraz 5 szt. opraw LED na wysięgnikach,
- 5) budowa oświetlenia ulicznego Chęciny ul. Sitkówka (wzd.ŚKSM) – zrealizowano: zamontowano 3 szt. słupów oświetlenia ulicznego oraz 7 szt. opraw LED na wysięgnikach,
- 6) budowa oświetlenia ulicznego Przymiarki – Lipowica – zrealizowano: zamontowano 4 szt. słupów oświetleniowych oraz 6 szt. opraw LED na wysięgnikach,
- 7) projekt oświetlenia ul. Chęciny ul. Radkowska – opracowano,
- 8) budowa oświetlenia ulicznego w miejscowości Podpolichno – zrealizowano: zamontowano 1 słupa oświetleniowego oraz 1 szt. oprawy LED na wysięgniku,
- 9) dowieszenie lamp na terenie gminy – zamontowano 16 szt. opraw LED: Tokarnia – 6 szt., Polichno – 1 szt., Bolmin – 1 szt., Łukowa – 2 szt., Siedlce – 3 szt., Wolica – 2 szt., Chęciny ul. Zelejowa – 1 szt.,
- 10) konserwacja oświetlenia ulicznego – zrealizowano.

V. Inwestycje kubaturowe

- 1) wykonano koncepcje architektoniczno-budowlane hal gimnastycznych z zapleczem dla szkół podstawowych w Bolminie, Łukowej, Polichnie i Tokarni w ramach zadania pn. Koncepcja budowy hal sportowych w msc. Bolmin, Łukowa, Polichno, Tokarnia,
- 2) wykonano projekt świetlicy wiejskiej w Lipowicy, uzyskano pozwolenie na budowę; powierzchnia użytkowa budynku - 161,30 m²; powierzchnia terenu inwestycji 1267,00 m²; działki nr ew. 382/4, 385/1 i 386/2, obręb 0004 Lipowica,
- 3) wykonano modernizację budynku świetlicy w Ostrowie w zakresie wymiany posadzki sali sportowej, wymiany drzwi wewnętrznych, remontu ścian oraz wymiany instalacji elektrycznej,
- 4) wykonano montaż ogrodzenia długości 125mb wokół budynku oraz wykonano dokumentację projektową zabezpieczenia ścian zabytkowego budynku w Siedlcach ściągami stalowymi,
- 5) przełożenie systemu ogrzewania z olejowego na ogrzewanie gazowe w budynku Urzędu Gminy i Miasta w Chęcinach – zamontowanie pieca gazowego o mocy 100 kW,
- 6) wykonanie robót budowlanych „Kompleksowy rozwój edukacji przedszkolnej i opieki nad dziećmi do lat 3 na terenie gminy Chęciny” powierzchnia użytkowa 2398 m²; powierzchnia inwestycji - 17 380 m²;
- 7) wykonanie zadania pn. „Rozbudowa i przebudowa budynku remizy Ochotniczej Straży Pożarnej na dz. nr ewid 157/2 w Siedlcach” – rozbudowa istniejącego budynku o budynek o pow. zabudowy 102,98 m², z pomieszczeniem kotłowni oraz garażu; dokonano również przebudowy wewnątrz budynku z dostosowaniem do obowiązujących przepisów układu funkcjonalnego dla strażaków i na część ogólną,
- 8) wykonano zadanie pn. „Budowa boiska wielofunkcyjnego i parkingu przy Szkole Podstawowej w Tokarni” – boisko wielofunkcyjne z nawierzchnią poliuretanową wraz z ogrodzeniem oraz bieżnia dwutorowa i skocznia do skoku w dal; wykonano utwardzenie placu z przeznaczeniem na miejsca parkingowe,
- 9) wykonano roboty budowlane w zakresie ocieplenia ścian zewnętrznych oraz ocieplenia i pokrycia dachowego stropodachu wraz z robotami towarzyszącymi tj. opaski, schody

- zewewnętrzne, rynny i rury spustowe budynku Szkoły Podstawowej w Korzecku,
- 10) wykonano roboty budowlane w zakresie ocieplenia ścian zewnętrznych oraz ocieplenia stropu nad ostatnią kondygnacją wraz z robotami towarzyszącymi tj. opaski, rynny i rury spustowe, drzwi kotłowni budynku Szkoły Podstawowej w Radkowicach,
 - 11) wykonano roboty budowlane w zakresie ocieplenia ścian zewnętrznych, stropu nad ostatnią kondygnacją, wymiany instalacji c.o., wykonania instalacji wentylacji mechanicznej, wykonania instalacji pomp ciepła dla c.o. i przygotowania c.w.u., wymiany opraw oświetleniowych oraz remontu pomieszczeń wraz z robotami towarzyszącymi budynku Szkoły Podstawowej w Polichnie,
 - 12) wykonano roboty budowlane w zakresie ocieplenia ścian zewnętrznych, stropodachu wraz z pokryciem dachowym, wymiany instalacji c.o., wykonania instalacji wentylacji mechanicznej, wykonania instalacji pompy ciepła dla przygotowania c.w.u, wymiany opraw oświetleniowych oraz remontu pomieszczeń wraz z robotami towarzyszącymi budynku Szkoły Podstawowej w Starochęcinach,
 - 13) wykonano utwardzenie zatoki autobusowej o powierzchni 50 m² przy budynku Szkoły Podstawowej w Starochęcinach,
 - 14) wykonano dokumentację projektową i uzyskano pozwolenie na budowę Zakładu Opieki Zdrowotnej w Wolicy na działkach nr 646,647 obręb Wolica,
 - 15) kontynuowano prace projektowe związane z wykonaniem dokumentacji projektowej instalacji wodno-kanalizacyjnej wraz z wydzieleniem sanitariatów i wymianą instalacji elektrycznej budynków komunalnych w Siedlcach – Siedlce 124A-C,
 - 16) rozpoczęto prace projektowe rozbudowy i przebudowy budynku Szkoły Podstawowej w Chęcinach w ramach zadania inwestycyjnego „Poprawa infrastruktury edukacyjnej SP w Chęcinach”,
 - 17) wykonano projekt zmiany sposobu użytkowania z mieszkalnego na cele dydaktyczne w Szkole Podstawowej w Tokarni.

VI. Inne zadania inwestycyjne

- 1) wykonanie studium wykonalności wraz z analizą ekonomiczno-finansową dla projektu pn. Utworzenie kompleksowych terenów inwestycyjnych w miejscowości Wolica - w trakcie opracowania,
- 2) wykonano dokumentację projektową i uzyskano pozwolenie na budowę dla zadania pn. Działania inwestycyjne na terenie gminy Chęciny umożliwiające wykorzystanie lokalnych zasobów przyrodniczych wraz z ich promocją – zbiornik Lipowica, droga asfaltowa 563 m, powierzchnia inwestycji około 29 ha, ścieżki rowerowe 1200 mb; droga z płyt betonowych 193 mb; cypel 122 mb; parking 31 miejsc postojowych,
- 3) opracowano projekt Parku Miejskiego w Chęcinach w ramach zadania pn. Kompleksowa rewitalizacja zabytkowego centrum Chęcin etap II.
- 4) Opracowano dokumentację, uzyskano pozwolenie na budowę oraz wykonano pomnik króla Wł. Łokietka w ramach zadania: Zachowanie dziedzictwa historii poprzez utworzenie szlaku kulturowego w Chęcinach „Śladami Króla Łokietka”, powierzchnia inwestycji 2,3 ha, droga 180 mb,
- 5) remont trybun na boisku w miejscowości Bolmin – oczyszczono i pomalowano konstrukcję metalową pod siedziskami oraz zamontowano 100 sztuk nowych siedzisk,

- 6) remont trybun na boisku ORLIK w Chęcinach – oczyszczenie i pomalowanie konstrukcji metalowej i zamontowanie 128 szt. nowych siedzisk,
- 7) ogrodzenie i monitoring boiska w miejscowości Polichno – wykonano 350 mb ogrodzenia z siatki powlekanej w tym 4 szt. furtek po 1,0 m szerokości oraz ogrodzenie kortu tenisowego z paneli w ilości 35 szt. W ramach monitoringu wykonano okablowanie strukturalne i zamontowano 4 szt. kamer, rejestrator z dyskiem,
- 8) w ramach zadania: „Zachowanie dziedzictwa historii poprzez utworzenie szlaku kulturowego w Chęcinach „Śladami Króla Łokietka” wykonano: „Przebudowę ciągu pieszego od Placu 2 Czerwca do Ścieżki Mnicha“ oraz wykonano „Zejście ze Wzgórza Zamkowego od strony północnej do tzw. Ścieżki Mnicha wraz z oświetleniem”.

7. Oświata i wychowanie

7.1. Stan organizacji

W roku szkolnym 2017/2018 Gmina Chęciny była organem prowadzącym dla 1 przedszkola publicznego, 7 szkół podstawowych, w tym dwóch z oddziałami gimnazjalnymi. Stan organizacji szkół podstawowych roku szkolnym obrazuje tabela nr 21, a stan organizacji przedszkola Samorządowego w Chęcinach tabela nr 22. We wrześniu 2017r. utworzono pierwszy oddział dwujęzyczny w Szkole Podstawowej w Bolminie. Uczniowie mają możliwość pracy na zajęciach z wychowania fizycznego i historii w języku angielskim.

W czerwcu 2018r. nadano Szkole Podstawowej w Tokarni imię Janusza Korczaka. W Szkole Podstawowej w Bolminie przygotowano salę do zajęć korekcyjno-kompensacyjnych i nauczania indywidualnego. Wyposażono również tę placówkę w pracownię komputerową. Natomiast Szkoła Podstawowa w Tokarni wzięła udział w programie „Aktywna tablica”, dzięki czemu zakupiono dwie nowoczesne tablice interaktywne na potrzeby uczniów.

Tab. nr 21. Stan organizacji szkół podstawowych i gimnazjów w roku szkolnym.

Wyszczególnienie	Liczba oddziałów	Liczba uczniów*	w tym:							
			0	I	II	III	IV	V	VI	VII
SP Bolmin z oddziałami dwujęzycznymi	8	109	16	9	10	12	15	14	16	17
SP Łukowa	7	106	13	14	0	15	24	18	9	13
SP Polichno	7	118	20	10	0	26	14	14	13	21
SP Staroheciny	6	33	4	0	4	8	3	0	4	10
SP Tokarnia	8	116	17	15	6	16	24	11	12	15
SP w ZSO w Chęcinach	17	346	18	47	13	67	54	49	39	59
SP w ZSO w Wolicy	7	92	11	8	0	16	22	13	8	14
Razem SP	60	920	99	103	33	160	156	119	101	149
Oddziały gimnazjalne w SP Chęciny	8	185								
Oddziały gimnazjalne SP w	4	70								

Raport o stanie Gminy Chęciny 2018

Wolicy		
Razem Gimnazjum	12	255
Ogółem	72	1175

Źródło: opracowanie własne

Tab. nr 22. Stan organizacji przedszkola Samorządowego w Chęcinach

Lp.	Wyszczególnienie	Liczba oddziałów	Liczba uczniów*
1.	Przedszkole Samorządowe w Chęcinach	6	150

Źródło: opracowanie własne

Na terenie Gminy Chęciny działają również placówki oświatowe prowadzone przez Stowarzyszenia. Ich stan obrazuje tabela nr 23.

Tab. nr 23. Stan organizacji szkół podstawowych prowadzonych przez Stowarzyszenia w roku szkolnym 2017/2018.

	Wyszczególnienie	Liczba oddziałów	Liczba uczniów*	w tym:								
				p."0"	0	I	II	III	IV	V	VI	VII
1.	PSP Korzecko	8	51	11	8	0	4	3	6	10	3	6
2.	PSP Radkowice	8	55	13	13	0	3	5	4	6	10	1
3.	SP Siedlce	6	49	11	2	0	7	6	7	9	0	7
	Razem	22	155	35	23	0	14	14	17	25	13	14

Źródło: opracowanie własne

Ponadto w Gminie w roku szkolnym 2017/2018 funkcjonowało 5 punktów przedszkolnych. Stan organizacji publicznych punktów przedszkolnych w roku szkolnym obrazuje tabela nr 24.

Tab. nr 24. Stan organizacji punktów przedszkolnych.

Lp	Wyszczególnienie	Liczba oddziałów	Liczba uczniów
1	Punkt Przedszkolny „Promyczek” w Bolminie	1	12
2	Punkt Przedszkolny „Promyczek” w Łukowej	1	23
3	Punkt Przedszkolny „Promyczek” w Polichnie	1	17
4	Punkt Przedszkolny „Promyczek” w Starochęcinach	1	18
5	Punkt Przedszkolny „Promyczek” w Tokarni	1	23
Ogółem:		5	93

Źródło: opracowanie własne

Gimnazja na terenie Gminy i Miasta Chęciny, które funkcjonowały w ramach zespołów szkół, zostały włączone do szkół podstawowych w Chęcinach i Wolicy. Przyjęto uchwałę w sprawie dostosowania sieci szkół podstawowych i gimnazjów do nowego ustroju szkolnego, wprowadzonego ustawą Prawo oświatowe.

7.2. Baza lokalowa do działalności oświatowej

Od kilku lat, placówki oświatowe na terenie Gminy Chęciny przechodzą gruntowne remonty. Dotychczas, szczególnie dzięki ogromnemu wsparciu finansowemu ze środków unijnych, udało się przeprowadzić liczne inwestycje. Szczegółowe informacje dotyczące zrealizowanych projektów, przedstawia tabela nr 25.

Tab. nr 25. Inwestycje związane z bazą lokalową do działalności oświatowej.

Regionalny Program Operacyjny Województwa Świętokrzyskiego na lata 2007-2013:
<p style="text-align: center;">Wymiana kotłowni i instalacji c.o. na system olejowy - SP Łukowa (gm. Chęciny)</p> <p>Działanie 4.2 – Rozwój systemów lokalnej infrastruktury ochrony środowiska i energetycznej,</p> <p>Kwota całkowita: 235 126,90 zł</p> <p>Dofinansowanie: RPO – 104 398,67 zł</p> <p>Przedmiot projektu: przebudowa kotłowni z koksowej na olejową w budynku Szkoły Podstawowej w Łukowej. Do czasu przed podjęciem inwestycji budynek szkoły ogrzewany był instalacją c.o. oddaną do użytku w 1974r. Inwestycja objęła wymianę kotła c.o., modernizację wewnętrznej instalacji c.o. (wymiana rur, kaloryferów) oraz montaż zaworów termostatycznych. Realizacja projektu pozwoliła na znacznie zmniejszenie emisji zanieczyszczeń do atmosfery, występujących obecnie, jak i bardziej efektywnie gospodarować energią cieplną w poszczególnych pomieszczeniach szkolnych.</p>
<p style="text-align: center;">Przebudowa istniejącej kotłowni oraz wymiana instalacji c.o. w budynku Zespołu Szkół Ogólnokształcących w Chęcinach</p> <p>Działanie 4.2 – Rozwój systemów lokalnej infrastruktury ochrony środowiska i energetycznej,</p> <p>Kwota całkowita: 610 815,17 zł</p> <p>Dofinansowanie: RPO – 260 712,35 zł</p> <p>Przedmiot projektu: w ramach zrealizowanej inwestycji wykonano następujące prace:</p> <ul style="list-style-type: none"> - modernizacja istniejącej kotłowni gazowej (LPG) na kotłownię olejową wyposażoną w dwa kotły olejowe o mocy ok. 2 x 150 kW; - modernizacja wewnętrznej instalacji c.o. w budynku szkoły, wymiana rur, grzejników, regulacja instalacji c.o, montaż zaworów termostatycznych. <p>Projektowana kotłownia została wyposażona w instalacje: wody zimnej, kanalizacyjną ze studzienką schładzającą, technologiczną grzewczą (wodna) oraz c.o. Ponadto wykonano wentylację nawiewno-wywiewną, instalację spalinową oraz instalację oświetleniową. Dzięki realizacji projektu zostało wymienionych 150 sztuk grzejników na nowe wraz z wymianą rur instalacji c.o. - pionów i sieci rozprowadzającej, wymianą gałęzek podłączeniowych do grzejników, montażem zaworów termostatycznych na grzejnikach. Dodatkowo wykonano roboty budowlane, polegające na adaptacji istniejącego pomieszczenia warsztatowego na magazyn paliwa oraz remont istniejącego pomieszczenia kotłowni.</p>
Program Rozwoju Obszarów Wiejskich na lata 2007-2013
<p style="text-align: center;">Modernizacja boiska sportowego w Łukowej, zakup strojów sportowych dla członków klubów sportowych z terenu Gminy Chęciny oraz organizacja turnieju piłki nożnej</p> <p>413 Wdrażanie lokalnych strategii rozwoju dla małych projektów, tj. operacji, które nie odpowiadają warunkom przyznania pomocy w ramach działań Osi 3 ale przyczyniają się do osiągnięcia celów tej osi,</p> <p>Kwota całkowita: 28 324,55 zł</p> <p>Dofinansowanie: PROW – 18 533,16 zł</p> <p>Przedmiot projektu: operacja objęła zasięgiem miejscowości: Łukowa, Bolmin, Chęciny.</p>

Projekt został oparty na zasobach dziedzictwa kulturowego - sportu. Aktywność ruchowa mieszkańców pozytywnie wpływa na budowanie więzi społecznych i przekazywanie młodszemu pokoleniu wzorca aktywności sportowej i wspólnego działania z uwzględnieniem wieloletniego zaangażowania społeczności lokalnej w sferę sportową. W ramach zadania dokonano zakupu i montażu piłkochwyków na boisku w miejscowości Łukowa, zakupu sprzętu sportowego dla klubów działających na terenie Gminy Chęciny oraz zorganizowano turniej piłki nożnej.

Regionalny Program Operacyjny Województwa Świętokrzyskiego na lata 2014-2020

Termomodernizacja placówek publicznych na terenie gminy Chęciny

Działanie: 6.1 Efektywność energetyczna w sektorze publicznym - ZIT KOF

Kwota całkowita: **10 059 687,86 zł**

Dofinansowanie RPO: **6 130 215,08 zł**

Przedmiot projektu: celem głównym projektu jest zwiększenie efektywności energetycznej trzech budynków użyteczności publicznej. Projekt obejmował wykonanie prac zwiększających efektywne wykorzystanie energii w 3 placówkach publicznych w zakresie: ocieplenie i wykonanie elewacji budynku, ocieplenie stropów, stropodachów, wymiana stolarki okiennej wraz z parapetami wew. i zew., wymiana drzwi zewnętrznych, modernizację instalacji c.o. wraz z wymianą pieca, wymianę pokrycia dachowego wraz z rynnami i blacharką, wymiana instalacji elektrycznej wraz z wymianą opraw na energooszczędne, przebudowa systemu wentylacji, montaż termostatów i zaworów podpionowych.

Rezultatem projektu będzie:

- zmniejszenie emisji CO₂, pyłów i gazów do atmosfery,
- zmniejszenie zużycia energii pierwotnej w budynkach publicznych,
- zapewnienie bezpieczeństwa energetycznego poprzez znaczne zmniejszenie zapotrzebowania na energię powszechnie dostępną.

Realizacja projektu pozwoli znacznie zmniejszyć emisję zanieczyszczeń do atmosfery, występujących obecnie, jak i bardziej efektywnie gospodarować energią ciepłą w poszczególnych placówkach. Wskutek wykonania prac termomodernizacyjnych zmniejszy się wykorzystanie paliwa w kotłowniach, co wpływa na zmniejszenie emisji CO₂, pyłów i gazów oraz zapotrzebowanie na energię elektryczną w poszczególnych placówkach. Przez wykonanie przedmiotowych prac obniżone są koszty utrzymania placówek.



SP Bolmin



SP Starochęciny



SP Polichno

Kompleksowy rozwój edukacji przedszkolnej na terenie gminy Chęciny poprzez budowę przedszkola wraz z infrastrukturą towarzyszącą

Działanie: 7.4 Rozwój infrastruktury edukacyjnej i szkoleniowej

Kwota całkowita: 9 998 220,32 zł

Dofinansowanie RPO: 2 498 453,73 zł

Przedmiot projektu: celem głównym projektu jest wzrost upowszechnienia edukacji przedszkolnej na terenie gminy Chęciny. Przedmiotem projektu była budowa budynku przedszkola wraz z zapleczem oraz infrastrukturą towarzyszącą tj. parkingiem, układem komunikacji kołowej i pieszej, przyłączami, budynkiem gospodarczym, obiektami małej architektury, placami zabaw.

Ogólne parametry charakteryzujące obiekt:

Budynek przedszkolno - żłobkowy zaplanowany został się jako wolnostojący, dwukondygnacyjny z dachem płaskim. Budynek o prostej zwartej formie architektonicznej. Część przedszkolna ma spełniać funkcję 7 oddziałowego przedszkola (po 25 dzieci). Zespół żywieniowy z pomieszczeniami socjalno-sanitarnymi dla personelu przystosowany do wydawania całodziennego wyżywienia dla wychowanków przedszkola i żłobka. Obiekt dostępny dla osób niepełnosprawnych.

W ramach zagospodarowania zewnętrznego wykonane zostały: parkingi, droga techniczna i miejsca postojowe dla personelu, dla obsługi gastronomicznej, wywozu nieczystości, dojazdu wozu pożarniczego; place zabaw dla dzieci; ogródki doświadczalne -

warzywne; śmietnik; ogrodzenie terenu: oświetlenie terenu; monitoring.

Wykończenie wewnętrzne i zewnętrzne budynku dostosowane jest do potrzeb dzieci. Użyte materiały i technologie cechują się funkcjonalnością (zarówno dla dzieci jak i dla obsługi), redukcją poziomu alergenów, trwałością użytkową i estetyką. Rozwiązania konstrukcyjne i wykończeniowe cechują racjonalny stosunek jakości użytkowej do wartości inwestycyjnej oraz kosztów konserwacji i użytkowania. Wszystkie pomieszczenia są zlokalizowane i powiązane ze sobą komunikacją w taki sposób, aby swe funkcje mogły pełnić w jak najbardziej optymalny sposób, zapewniając wygodę użytkownikom.

Dodatkowo w ramach realizacji projektu wszystkie obecne oddziały przedszkolne, dla których organem prowadzącym jest Gminy Chęciny, zostały wzbogacone w nowoczesne tablice interaktywne wraz z wymaganym osprzętem.

Budowa infrastruktury usług społecznych o charakterze opiekuńczym nad dziećmi do lat 3 – żłobka, Gmina Chęciny

Działanie: 7.3 Infrastruktura zdrowotna i społeczna

Kwota całkowita: 2 860 880,43 zł

Dofinansowanie RPO: 2 354 265,22 zł

Przedmiot projektu: celem głównym projektu jest zwiększenie dostępu do instytucji zapewniających opiekę nad dziećmi do lat 3 w gminie Chęciny. Część budynku ma spełniać funkcję 3 oddziałowego żłobka (po 15 dzieci).



Żłobek Samorządowy w Chęcinach

Resortowy program rozwoju instytucji opieki nad dziećmi w wieku do lat 3 „Maluch +” 2018 – moduł 1a

Dofinansowanie całkowite: 659 321,02 zł

Dofinansowanie wydatków na roboty budowlane i nadzór inwestorski: 335 589,12 zł,

Wydatki pośrednie na tworzenie instytucji 15 000,00 zł,

Zakup i montaż wyposażenia oddziałów żłobkowych: 127 015,04 zł,

Zakup i montaż wyposażenia pozostałych pomieszczeń (kuchni, sanitariatów, pomieszczeń socjalnych itp.): 181 716,86 zł.

Programu Sportowa Polska – Program Rozwoju Lokalnej Infrastruktury Sportowej:

Budowa boiska wielofunkcyjnego przy Szkole Podstawowej w Tokarni

Kwota całkowita: 744 871,00 zł

Kwota dofinansowania: 366 000,00 zł

Przedmiot projektu: budowa boiska wielofunkcyjnego przy Szkole Podstawowej, bieżni dwutorowej i skoczni do skoku w dal. Boisko sportowe wielofunkcyjne posiada nawierzchnię poliuretanową o wymiarach pola do gier 30m x 4 m z ogrodzeniem, co pozwoliło na zwiększenie komfortu użytkowników boiska, a także wpłynęło na bezpieczeństwo i komfort osób postronnych. Na boisku wydzielono pola do gier: boisko do koszyków: 28x15m, boisko do siatkówki 18x9 m, boisko do piłki ręcznej 40x20m.



Boisko wielofunkcyjne SP Tokarnia

7.3. Programy edukacyjne

Dzięki pozyskaniu dofinansowania w ramach programów unijnych, zrealizowano na obszarze gminy następujące działania, mające na celu wyrównywanie szans edukacyjnych dzieci i młodzieży z terenu gminy (tab. nr 26).

Tab. nr 26. Programy edukacyjne.

Program Operacyjny Kapitał Ludzki na lata 2007-2013:

Nauka języka angielskiego szansą na lepszą przyszłość

Poddziałanie 9.1.2 Wyrównywanie szans edukacyjnych uczniów z grup o utrudnionym dostępie do edukacji oraz zmniejszanie różnic w jakości usług edukacyjnych

Kwota całkowita: 171 133,50 zł,

Dofinansowanie: RPO – 171 133,50 zł.

Przedmiot projektu: działaniami projektowymi objęto grupę 120 dzieci w wieku 8 – 15 lat.

W ramach projektu w trzech szkołach podstawowych (Polichno, Chęciny, Wolica), zaplanowano pozalekcyjne zajęcia z języka angielskiego. Zaplanowano program zajęć na poziomie podstawowym w grupach 10 osobowych. W ramach projektu wszyscy uczestnicy korzystali z dowozu na zajęcia. Działania projektowe przewidywały naukę w tradycyjnej formie i poprzez zabawę w formie zajęć okolicznościowych.

**Gmina Chęciny historycznym miejscem Ziemi Świętokrzyskiej,
czyli bezcenne lekcje historii**

Poddziałanie 9.1.2 Wyrównywanie szans edukacyjnych uczniów z grup o utrudnionym dostępie do edukacji oraz zmniejszanie różnic w jakości usług edukacyjnych.

Kwota całkowita: 58 294,60 zł,

Dofinansowanie: RPO – 58 294,60 zł.

Przedmiot projektu: ogólnym celem projektu było wyrównanie szans edukacyjnych 50 uczniów/uczennic szkół gimnazjalnych z terenu gminy Chęciny poprzez podniesienie kluczowych kompetencji z historii i informatyki w wyniku udziału w pozalekcyjnych zajęciach w okresie od I.2011r.–VI.2011r. Grupa docelowa to 50 uczniów klas I-III szkół gimnazjalnych z terenu gminy Chęciny. Zajęcia odbywały się w dwóch szkołach: w Chęcinach i Wolicy. Projekt objął grupę uczniów w szczególności mających dobre i bardzo dobre wyniki z historii i informatyki. Beneficjent poprzez realizację projektu dał młodym ludziom szansę rozwijania swoich zainteresowań. Realizacja projektu pozwoliła zmniejszyć dystans jaki zwykle dzieli mieszkańców wsi i miasta, zwiększyła szanse na rozwój i podniesie umiejętności grupy docelowej w zakresie historii i informatyki.

Przedszkolaki – dzieci na czasie

Poddziałanie 9.1.1 Zmniejszanie nierówności w stopniu upowszechnienia edukacji przedszkolnej.

Kwota całkowita: 779 530,00 zł,

Dofinansowanie: RPO – 764 530,00 zł.

Przedmiot projektu: ogólnym celem projektu było zwiększenie liczby dzieci zamieszkałych w Gminie Chęciny objętych edukacją przedszkolną. W perspektywie długookresowej oznacza to zdecydowaną poprawę szans życiowych związanych z dalszą edukacją i pracą zawodową osób pochodzących z obszarów wiejskich. Wsparciem objęto 64 dzieci, w wieku 3 – 5 lat oraz ich rodzice z miejscowości Łukowa, Polichno, Staroheciny oraz Tokarnia. Przez okres dwóch lat zajęcia odbywały się przez 5 dni w tygodniu po pięć godzin dziennie. Działania projektowe objęły wsparciem rodziców dzieci poprzez organizację szkoleń, które pomogły im zrozumieć, jak ważna jest wczesna edukacja szkolna. Powstały cztery oddziały przedszkolne, w których w pierwszej kolejności przeprowadzono adaptację do potrzeb ich funkcjonowania. Ponadto dzięki uzyskanemu wsparciu sale wyposażono w pomoce i materiały dydaktyczne, meble oraz szafki do szatni. W każdym oddziale zaplanowano zajęcia ogólnorozwojowe, logopedyczne, rytmikę i taniec oraz zajęcia z gimnastyki korekcyjnej. Dodatkowo przeprowadzono zajęcia poświęcone kulturze, tradycji i historii naszej gminy.

Dobry start w przyszłość – edukacja wczesnoszkolna w Gminie Chęciny

Poddziałanie 9.1.2 Wyrównywanie szans edukacyjnych uczniów z grup o utrudnionym dostępie do edukacji oraz zmniejszanie różnic w jakości usług edukacyjnych.

Kwota całkowita: 240 565,97 zł,

Dofinansowanie: RPO – 240 565,97zł.

Przedmiot projektu: ogólnym celem projektu było wyeliminowanie zidentyfikowanych barier u 134 uczniów oraz rozszerzenie umiejętności u 85 szczególnie uzdolnionych uczniów w kontekście dalszego procesu edukacji. poprzez indywidualizację procesu kształcenia uczniów/uczennic z klas I-III SP w gm. Chęciny w roku szkolnym 2012/2013. Grupa docelowa to uczniowie klas I-III z 7 Szkół Podstawowych w Gminie Chęciny, tj. dzieci: wykazujących problemy w zdobywaniu umiejętności matematycznych i przyrodniczych, z trudnościami w nauce czytania i pisania, z wadą postawy, z zaburzeniami rozwoju mowy, z problemami w komunikacji społ., chętnych do pracy i rozwijania się szczególnie w zakresie edukacji matematyczno - przyrodniczej.

Podjęmowane działania:

1/ Dopuszczenie bazy dydaktycznej zgodne z potrzebami uczniów. W ramach projektu zostały zakupione plansze, tablice edukacyjne niezbędne do realizacji treści z zakresu edukacji matematycznej, gry dydaktyczne i czytelnicze, pozwalające przez zabawę poprawiać wymowę dzieci. Wszystkie szkoły doposażyły bazę dydaktyczną w sprzęt specjalistyczny, specjalistyczne oprogramowanie, pakiety do diagnozowania i korygowania dysleksji, dyskalkulii. Zakupione pomoce służą kształtowaniu w uczniach poczucia równości i są wykorzystywane w nauczaniu niestereotypowego postrzegania ról kobiecych i męskich w społeczeństwie.

2/ Realizacja dodatkowych zajęć przewidzianych w projekcie w 7 Szkołach Podstawowych w Gminie Chęciny. W ramach projektu odbywają się zajęcia specjalistyczne z wykorzystaniem zakupionych pomocy dydaktycznych.

Regionalny Program Operacyjny Województwa Świętokrzyskiego na lata 2014-2020:

Gimnazjum a co dalej?

Poddziałanie 8.3.4 Rozwój szkolnictwa ponadpodstawowego w budowaniu kompetencji kluczowych

Kwota całkowita: 222 512,50 zł,

Dofinansowanie RPO: 198 082,50 zł.

Cel główny projektu: wspieranie rozwoju zainteresowań uczniów uzdolnionych oraz wyrównanie szans edukacyjnych w zakresie kompetencji kluczowych uczniów klas I-II gimnazjów. W ramach projektu w Gimnazjum w Wolicy 2 grupy uczniów po 12 osób wzięli udział w szkoleniu "Gimnazjalista na rynku pracy", dzięki czemu nabyli kompetencje kluczowe na rynku pracy: matematyczne, informatyczne, porozumiewanie się w j. obcym, przedsiębiorczość. Uczniowie w Chęcinach wzięli udział w 4 rodzajach szkoleń, w każdym zdobywając po 2 kompetencje kluczowe: j. angielskiego oraz przedsiębiorczości, naukowo-techniczne i j. angielski, matematyczno-przyrodnicze i społeczne, uczenia się i kompetencje społeczne. Każdy uczestnik projektu wziął udział w konsultacjach z doradztwa edukacyjno-zawodowego. Nauczyciele wzięli udział w szkoleniach zgodnych ze zgłoszonym zapotrzebowaniem z Wolicy - 3 rodzaje szkoleń, z Chęcin - 4 rodzaje. Projekt realizowany w gminie Chęciny w miejscowościach: Chęciny i Wolica.

7.4. Kadra i system doskonalenia zawodowego

W roku szkolnym w przedszkolu publicznym, szkołach podstawowych i gimnazjach prowadzonych przez Gminę Chęciny, pracowało 166 nauczycieli oraz 63 pracowników administracji i obsługi. Poziom zatrudnienia nauczycieli wynika przede wszystkim z liczby oddziałów i godzin zajęć obowiązkowych oraz dodatkowych w przedszkolu i szkołach, a pracowników administracji i obsługi ze specyfiki działalności.

W ramach wyodrębnionych środków na doskonalenie zawodowe nauczycieli dofinansowano różnego rodzaju formy doskonalenia: studia magisterskie, licencjackie, studia podyplomowe oraz kursy kwalifikacyjne. We wszystkich szkołach realizowany jest projekt „ProgramujeMY kielecki”, którego celem jest podniesienie kompetencji cyfrowych nauczycieli nauczania wczesnoszkolnego oraz zdobycie nowych umiejętności w obszarze nauki programowania. Na potrzeby realizacji projektu każda szkoła otrzymała zestawy klocków lego do nauki programowania oraz tablety dla nauczycieli. W Gminie Chęciny działa dziesięć zespołów metodycznych, które skupiają nauczycieli poszczególnych przedmiotów oraz pedagogów i psychologów. Jest to okazja do wymiany doświadczeń, zaprezentowania swojego warsztatu pracy, prowadzenia lekcji pokazowych, analizy problemów uczniów oraz stosowania innowacji. Wynikiem pracy zespołów metodycznych są m.in. konkursy przedmiotowe i inne wydarzenia zorganizowane dla uczniów.

7.5. Poziom nauczania

Osiągnięcia uczniów są wynikiem nauczania i uczenia się. W znacznym stopniu zależą od zdolności i aspiracji, ale także środowiska rodzinnego. Tabela nr 27 przedstawia wyniki egzaminu gimnazjalnego w roku 2018.

Tabela nr 27. Wyniki egzaminu gimnazjalnego w roku 2018-szkoły prowadzone przez Gminę Chęciny.

l.z. – liczba zdających śr. – wynik średni

nazwa szkoły	egzamin z zakresu historii i wos		egzamin z zakresu języka polskiego		egzamin z zakresu matematyki		egzamin z zakresu przedmiotów przyrodniczych		egzamin z języka angielskiego	
	l. z.	śr.	l. z.	śr.	l. z.	śr.	l. z.	śr.	l. z.	śr.
Szkoła Podstawowa w Wolicy	34	49.2	34	64.7	34	43.9	34	49.9	30	47.9
	niski		średni		niżej średni		niżej średni		bardzo niski	
Szkoła Podstawowa im. Jana Kochanowskiego w Chęcinach	88	57.9	88	66.0	88	51.1	88	58.3	88	64.9
	średni		średni		średni		wyżej średni		średni	

Zródło: opracowanie własne

Rok szkolny był kolejnym okresem, w którym uczniowie szkół naszej Gminy osiągnęli znaczące sukcesy w różnych dziedzinach życia szkolnego. W Szkole Podstawowej z oddziałami dwujęzycznymi w Bolminie realizowane są dwa europejskie projekty edukacyjne Erasmus+ : A BEE C „Artistic Approach to Business, Education, Entrepreneurship and Culture” oraz „TREE – Traditions, Reality, Education, Entertainment”. W ramach obu projektów uczniowie i nauczyciele mają możliwość odbywania wyjazdów studyjnych do innych krajów, poznawania ich kultury, języka, zwyczajów. Również w tej placówce realizowany był wspólnie z UJK projekt naukowy „Być jak Ignacy”. W szkołach realizowany jest projekt „Myślę pozytywnie” służący wspieraniu zdrowia psychicznego dzieci i młodzieży. Placówki biorą udział w programie: „Owoce w szkole”, „Ratujemy i uczymy Ratować”, „Śniadanie daje moc”, akcjach wolontariackich: „Wspieramy hospicjum”, „Góra Grosza”, zbiórki żywności dla domów opieki i domów dziecka, zbiórki karmy dla schronisk dla zwierząt, zbiórki makulatury, puszek, baterii, zakrętek po butelkach przeznaczonych na potrzebujących, dbanie o opuszczone groby na cmentarzach parafialnych. W szkołach organizowane są dni tematyczne: tolerancji i życzliwości, uśmiechu, tabliczki mnożenia, patrona i inne. Szkoły współpracują z wieloma instytucjami, które przeprowadzają konkursy, pogadanki, warsztaty z uczniami: Policja, Straż Pożarna, Sanepid, KRUS, Banki.

7.6. Stan realizacji zadań oświatowych gminy na rzecz uczniów i szkół

We wszystkich placówkach prowadzonych przez Gminę Chęciny bardzo duży nacisk położony jest na działania ekologiczne połączone ze wzrostem wiedzy uczniów na temat zagrożeń dla środowiska, możliwości podejmowania aktywności sprzyjających przyrodzie. Uczniowie biorą udział w zbiórkach makulatury, elektrośmieci, baterii, butelek PET. Organizowane są corocznie akcje sprzątania świata oraz konkursy plastyczne, literackie czy artystyczne o tematyce ekologicznej. Gmina pozyskała ponad 20 tysięcy złotych na wyposażenie jednej pracowni edukacji ekologiczno-przyrodniczej w Szkole Podstawowej im. J.Korczaka w Tokarni oraz blisko 12 tysięcy złotych na organizację wyjazdu na zieloną szkołę dla uczniów szkół podstawowych. Realizacja pierwszego, w ramach Priorytetu Rozwój infrastruktury służącej edukacji ekologicznej, pn. Pracownia edukacji ekologiczno – przyrodniczej w szkołach podstawowych w Gminie Chęciny, pozwoliła dokonać zakupu wyposażenia do dwóch pracowni przyrodniczych.

Drugi projekt, dofinansowany w ramach priorytetu Propagowanie i wymiana wiedzy w obszarze różnorodności biologicznej, ochrony środowiska i efektywnego wykorzystania jego zasobów oraz zrównoważonego rozwoju, ze szczególnym uwzględnieniem ochrony powietrza i klimatu. Wyjazd uczniów miał na celu min. kształtowanie u młodzieży umiejętności oceny zmian zachodzących w środowisku przyrodniczym w wyniku działalności człowieka. Projekt objął 45 uczniów szkół podstawowych, którzy na zielonej szkole zdobyli wiedzę w obszarze różnorodności biologicznej, ochrony środowiska i efektywnego wykorzystania jego zasobów oraz zrównoważonego rozwoju, ze szczególnym uwzględnieniem ochrony powietrza i klimatu.

Upowszechnianie aktywności fizycznej, usportowienie dzieci, popularyzacja sportu, to bardzo istotne i skuteczne elementy procesu edukacji i wychowania młodego pokolenia. W związku z tym, w każdej ze szkół prowadzone są dodatkowe zajęcia sportowe w formie kół SKS. Uczniowie mają możliwość zaprezentowania swoich umiejętności podczas szeregu imprez sportowych organizowanych przez cały rok. Są to zawody, turnieje czy rozgrywki w kilkudziesięciu dyscyplinach sportowych. Uczniowie klas I-III Szkoły Podstawowej im. J.Kochanowskiego wzięli udział w programie powszechnej nauki pływania „Umiem pływać”.

Kolejnym programem realizowanym przez Gminę Chęciny w szkołach podstawowych jest „Mały Mistrz” skierowany jest do dzieci z klas I-III szkół podstawowych, a jego idą jest propagowanie aktywnej postawy. Program jest realizowany w trzech szkołach podstawowych: w Tokarni, Polichnie i Chęcinach, a pomaga nauczycielom edukacji wczesnoszkolnej i współpracującym nauczycielom wychowania fizycznego w dostosowaniu zajęć w klasach I-III do nowej podstawy programowej, monitorowaniu stanu zdrowia, rozwoju fizycznego i sprawności fizycznej uczniów szkół podstawowych, zintegrowaniu zajęć ruchowych z innymi zadaniami edukacyjnymi.

7.7. Działania innowacyjne w zakresie oświaty

W wojewódzkim konkursie „Moje Innowacyjne Otoczenie – Moja Innowacyjna Gmina” Gmina i Miasto Chęciny otrzymały zaszczytne i prestiżowe wyróżnienie za całokształt działań w obszarze rozwoju oświaty i uznana została „Gminą Kluczowych Kompetencji”. Do działań samorządu należała m.in. realizacja projektów, takich jak: „Szachy w szkole”, „Dziecko jako badacz -rozwijanie aktywności twórczej i umiejętności poznawczych uczniów w okresie wczesnoszkolnym w oparciu o zasoby Centrum Nauki Leonardo da Vinci w Podzamczu Chęcińskim”, „Gimnazjum a co dalej?”, „WF 21” oraz „Dziecięca Piłka Ręczna”, a ostatnie z działań dotyczyło wprowadzenia do przestrzeni edukacyjnej narzędzia elektronicznego w postaci e-dziennika.

W pilotażowym ogólnopolskim projekcie pod nazwą „Wsparcie kadry jednostek samorządu terytorialnego w zarządzaniu oświatą, ukierunkowanym na rozwój kompetencji kluczowych uczniów – I etap”. Jednym z celów wdrażanego przez Gminę projektu było

stworzenie planu podnoszenia jakości usług edukacyjnych. W pilotażu wzięły udział zaledwie 32 samorządy z całego kraju, w tym gmina Chęciny jako jedyna gmina z województwa świętokrzyskiego – i na koniec projektu zostaliśmy wyróżnieni przez Ośrodek Rozwoju Edukacji w Warszawie w ramach tych wybranych samorządów, jako podmiot najlepiej realizujący zadania oświatowe.

8. Promocja gminy, aktywność społeczna

8.1. Inwestycje turystyczne

Gmina Chęciny to obszar słynący z wielu walorów turystycznych i licznych zabytków. Górujący nad miastem Zamek Królewski to symbol nie tylko gminy, ale też całego regionu świętokrzyskiego. Wzniesiony na przełomie XIII i XIV wieku, uchodził za jedną z najpotężniejszych polskich warowni. Obecnie zamek w Chęcinach jest jednym z najczęściej odwiedzanych zabytków tego typu w Polsce. Potężne baszty dominują nad okolicą i widoczne są już z trasy biegnącej do Krakowa. Do dziś zachował się pełen obwód zewnętrznych murów obronnych, dwie wieże, baszta i fundamenty budynków mieszkalnych. W wieży wschodniej mieści się punkt widokowy, skąd rozciąga się piękny widok na okolicę. Po rewitalizacji Zamek stał się również jednym z najbardziej rozpoznawalnych obiektów w Polsce. W 2015 roku otrzymał miano wicelidera w ogólnopolskim plebiscycie na Najlepszy Produkt Turystyczny.



Zamek Królewski w Chęcinach



Wśród ważnych kulturalnie obiektów, na chęcińskiej ziemi podziwiać można także Niemczówkę - renesansową kamienicę wybudowaną w 1570 roku. W budynku utworzono Centrum Informacji Turystycznej i Historycznej.



Kamienica Niemczówka

W Chęcinach znajduje się również Synagoga, która zbudowana została po roku 1638, oraz Cmentarz Żydowski, zlokalizowany na południowo-wschodnim zboczu Góry Zamkowej, założony najprawdopodobniej w II połowie XVII wieku. Na terenie nekropolii znajduje się ponad 100 nagrobków, w przeważającej większości w formie macewy, wykonanych z piaskowca i chęcińskich zlepienców (przypominających marmur).

Popularny wśród turystów jest również Dwór Starostów Chęcińskich, Kościół pod wezwaniem św. Bartłomieja w Chęcinach, stojący na pochyłości zamkowego wzgórza, najprawdopodobniej wzniesiony równocześnie z lokacją miasta, to znaczy przed rokiem 1325, Klasztor Franciszkanów, który w 1368 r. fundował król Kazimierz Wielki oraz Klasztor Bernardynek.

Dużą popularnością cieszą się szlaki turystyczne, wiodące na Królewski Zamek, tj. Ścieżka Mnicha oraz powstały w 2018 roku Szlak Śladami Króla Łokietka.

Na terenie Gminy Chęciny dużą popularnością cieszą się także atrakcje turystyczne, takie jak Muzeum Wsi Kieleckiej w Tokarni czy Jaskinia Raj i Centrum Neandertalczyka. Ciekawie czas spędzić można również w Muzealnej Izbie Górnictwa Kruszcowego w Miedziance.



Muzealna Izba Górnictwa Kruszcowego w Miedziance



Muzealna Izba Górnictwa Kruszcowego w Miedziance

Ważnym obiektem naukowym jest znajdujące się nieopodal Chęcin Regionalne Centrum Naukowo Technologiczne, z tworzącymi swoisty Biznes Park: Centrum Konferencyjno-Szkoleniowym, Centrum Wiedzy i Rozwoju Biogospodarki oraz Biobankiem Świętokrzyskim. Liczne, ważne wydarzenia, odbywają się także w malowniczo wpisanym w krajobraz wnętrza nieczynnego kamieniołomu Korzecko, nowoczesnym ośrodku naukowo-badawczym i centrum konferencyjnym Uniwersytetu Warszawskiego – Europejskim Centrum Edukacji Geologicznej.



Regionalne Centrum Naukowo Technologiczne



Europejskie Centrum Edukacji Geologicznej

W ostatnich latach poniesiono olbrzymie nakłady na zabytki i atrakcje turystyczne w naszej gminie. Tabela nr 28 przedstawia najważniejsze zrealizowane projekty.

Tab. nr 28. Zrealizowane projekty z obszaru turystyki.

Regionalny Program Operacyjny Województwa Świętokrzyskiego na lata 2007-2013
<p>Zamek Królewski w Chęcinach historycznym miejscem mocy Ziemi Świętokrzyskiej – kompleksowe zagospodarowanie Wzgórza Zamkowego i organizacja ponadregionalnego wydarzenia "Obleżenie Chęcińskiej Warowni"</p> <p>Działanie 2.3 Promocja gospodarcza i turystyczna regionu. Kwota całkowita: 8 143 446,69 zł, Dofinansowanie: RPO – 6 514 052,46 zł.</p> <p>Przedmiot projektu: w ramach projektu wykonano następujące prace:</p> <ul style="list-style-type: none">• zwiększenie powierzchni parkingu;• przebudowa oświetlenia ul. Jędrzejowskiej;• kompleksowe prace rewitalizacyjne w ramach Górnego i Dolnego Dziedzińca Zamku;• pełna nocna iluminacja Zamku;• ponadregionalna impreza promocyjna u podnóża Zamku; <p>Podjęte działania pozwoliły połączyć ochronę najcenniejszych obszarów kulturowych i przyrodniczych, stanowiących dziedzictwo narodowe, z rozwojem infrastruktury turystycznej. Wpłynęły także na podnoszenie jakości życia mieszkańców oraz kształtowanie pozytywnego wizerunku regionu. Odbudowa i modernizacja infrastruktury okołoturystycznej w ramach Wzgórza Zamkowego (parking, piesze szlaki wejścia i zejścia z Zamku, mała architektura, zabezpieczenie tras) zdecydowanie poprawiła warunki i bezpieczeństwo zwiedzania Zamku Królewskiego przez turystów.</p> <p>Szereg prac adaptacyjno-odtworzeniowych (udostępnienie pomieszczeń dawnej kaplicy i skarbcza, odbudowa dawnych straganów handlowych, średniowiecznej studni, udostępnienie zachodniej wieży dla zwiedzających) prezentujących warunki dawnego życia społeczno-gospodarczego i funkcjonowania tej warowni zdecydowanie przyczyniła się do wzrostu atrakcyjności zwiedzania Zamku Królewskiego.</p> <p>Dzięki realizacji tak kompleksowej inwestycji nastąpiła zdecydowana poprawa warunków dla dalszego rozwoju ruchu turystycznego w Chęcinach. Zagospodarowane i wypromowane Wzgórze Zamkowe jest wiodącą atrakcją turystyczną Chęcin jednocześnie zachęcającą turystów do zwiedzania licznych innych atrakcji historycznych i przyrodniczych tej gminy.</p>
<p>Kampania promocyjna „Historia Państwa Polskiego na przykładzie dziejów Zamku Królewskiego w Chęcinach - wielkie inscenizacje, czyli bezcenne lekcje historii na żywo”</p> <p>Działanie 2.3 Promocja gospodarcza i turystyczna regionu. Kwota całkowita: 375 000,00 zł, Dofinansowanie: RPO – 300 000,00 zł.</p> <p>Przedmiot projektu: podjęte działania pozwoliły na połączenie różnorodnych produktów turystycznych w komplementarną ofertę turystyczną, wydawanie wydawnictw turystycznych i promocyjnych, stworzenie zintegrowanego systemu szlaków i tras turystycznych oraz wyjście na zewnątrz z działaniami promocyjnymi. Stworzenie dwóch imprez kulturalnych, które stanowiły same w sobie znaczący produkt turystyczny, uatrakcyjniły pobyt gości, a jednocześnie stanowiły skuteczną promocją obszaru.</p> <p>Obie imprezy nawiązywały do wydarzeń historycznych związanych z gminą Chęciny. Pierwsza, pod hasłem: Okres świetności Państwa Polskiego, czyli symboliczny skarb Królowej Bony, zaprezentowała szlacheckie waśnie, rycerskie pojedynki oraz tańce dworskie. Przy wzgórzu zamkowym liczne stragany z kuchnią staropolską oraz warsztaty rzemieślnicze zachęcały wszystkich udziału w wydarzeniu. Do królewskiego miasta Chęciny</p>

przybyli rycerze, którzy odtworzyli inscenizację nadania aktów lokacyjnych wraz z wręczeniem Burmistrzowi kopii dokumentu i miecza z okolicznościowym grawerunkiem.

W ramach kampanii promocyjnej w roku 2012 odbyło się kolejne wielkie wydarzenie, odkrywające następną kartę z historii, tym razem pod hasłem: Od upadku do odrodzenia czyli od Potopu Szwedzkiego do odzyskania niepodległości. Kolejny zjazd dzięki, któremu Beneficjent uatrakcyjnił turystom pobyt w gminie zaprezentował szlacheckie waśnie, rycerskie pojedynki oraz balet dworski. Na placu przy wzgórzu zamkowym powstała osada rycerska, prezentująca tamtejsze życie, pokazy walk, rzemiosła, gier i zabaw.

Odnowa potencjału historyczno - kulturowego zabytkowego budynku tzw. „Niemczówki” w Chęcinach poprzez utworzenie kompleksowego centrum informacji turystycznej i historycznej.

Działanie 2.3 Promocja gospodarcza i turystyczna regionu.

Kwota całkowita: 2 583 449,97 zł,

Dofinansowanie: RPO – 1 286 174,12 zł.

Przedmiot projektu: Zabytkowy budynek tzw. „Niemczówki” w Chęcinach dzięki kompleksowemu zagospodarowaniu i stworzeniu w nim Punktu Informacji Turystycznej i Historycznej łączy funkcje usługowo – wystawiennicze oraz informacyjne. To tu promowane są atrakcje turystyczne regionu oraz nowo powstające produkty skierowane do coraz liczniej odwiedzających Ziemię Świętokrzyską turystów.

W ramach projektu w zmodernizowanej kamienicy powstała sala multimedialna na parterze, galeria w piwnicach oraz biuro obsługi ruchu turystycznego (pokój informacji turystycznej). Wybudowano ewakuacyjną klatkę schodową prowadzącą z piwnic pod istniejącą klatkę schodową prowadzącą na poddasze. W zabytkowej kamienicy utworzono, także poddasze mieszkalne składającego się z 3 niezależnych pokoi wyposażonych w oddzielne łazienki i pomieszczenia obsługi.

Program Rozwoju Obszarów Wiejskich na lata 2007-2013

Odbudowa ciągu spacerowo – pieszego „Ścieżka Mnicha” oraz utworzenie Drużyny Rycerskiej Ziemi Chęcińskiej:

Działanie 313/322/323 Odnowa i rozwój wsi.

Kwota całkowita: 515 647,05 zł,

Dofinansowanie: PROW – 330 951,44 zł.

Przedmiot projektu: projekt składał się z dwóch, ściśle ze sobą powiązanych działań.

Cześć pierwsza to budowa i oznakowanie tzw. Ścieżki Mnicha. Zgodnie z zapisami wniosku aplikacyjnego jest to pieszy szlak turystyczny, symbolicznie naśladujący dawne wędrówki chęcińskich zakonników. Rozpoczyna się on na odnowionym, w ramach innego wniosku (Działania 3.2. RPOWŚ 2007-2013) parkingu, koło Klasztoru Franciszkanów. Są tam zlokalizowane tablice informacyjne, ławeczki, stoliki, kosze na śmieci. Następnie ul. Franciszkańską dochodzimy do ul. Małogoskiej, gdzie można zwiedzić Klasztor Bernardynek oraz zabytkową kamienicę Niemczówkę. Kolejny etap szlaku to przejście do ul. Jędrzejowskiej ciągiem pieszym przylegającym do ul. Ogrodowej. Ścieżka kończy się przy Kościele parafialnym pw. Św. Bartłomieja, gdzie zamontowana została rzeźba mnicha wykonana z piaskowca.

Druga część projektu to utworzenie Drużyny Rycerskiej Ziemi Chęcińskiej. Nareszcie Miasto Królewskie Chęciny doczekało się swoich oryginalnych rycerzy i starodawnych dam, którzy intensywnie promują naszą Gminę, szczególnie w sezonie turystycznym oraz podczas uroczystości, imprez i festynów. Dzięki funduszom UE zakupione zostały stroje i zbroje rycerskie, suknie dla dam, nakrycia głowy oraz płaszcze, a nawet zakup strojów dla giermków.



„Ścieżka Mnicha”

Regionalny Program Operacyjny Województwa Świętokrzyskiego na lata 2014-2020

Zachowanie dziedzictwa historii poprzez utworzenie szlaku kulturowego w Chęcinach "Śladami Króla Łokietka"

Działanie: 4.4 Zachowanie dziedzictwa kulturowego i naturalnego.

Kwota całkowita: 705 446,80 zł,

Dofinansowanie RPO: 473 297,08 zł.

miot projektu: celem projektu jest rozszerzenie oferty turystycznej i stworzenie nowego produktu turystycznego, podniesienie potencjału kulturowo-historycznego Chęcin a w efekcie wzrost liczby turystów poprzez promocję elementów kultury i historii miasta Chęciny.

Projekt obejmował działania w zakresie budowy zejścia ze Wzgórza Zamkowego od strony płn. do Ścieżki Mnicha oraz przedłużenie zejścia w formie schodów terenowych i spoczników w obramowaniu z palisady kamiennej i murkach oporowych murowanych z kamienia łamanego i wykonanie oświetlenia. W ramach zadania została wykonana przebudowa ciągu pieszego od Pl. 2 Czerwca do Ścieżki Mnicha oraz rozbudowa oświetlenia w ulicy pod Wzgórze Zamkowe i Ścieżkę Mnicha. W ramach inwestycji wykonano rzeźbę Króla Władysława Łokietka, która stanęła na Rynku Górnym w Chęcinach.

Przed:



Po:





Szlak kulturowy "Śladami Króla Łokietka"

Program Rozwoju Obszarów Wiejskich na lata 2007-2013

Kultura ludowa identyfikacją regionu - wyposażenie Koła Gospodyń Wiejskich "Lipowiczanie" w regionalne stroje ludowe i wydanie folderu promocyjnego

Działanie 413 Wdrażanie lokalnych strategii rozwoju objętego PROW na lata 2007-2013 w zakresie małych projektów.

Kwota całkowita: 28 758,00 zł,

Dofinansowanie: PROW – 19 383,41 zł.

Przedmiot projektu: w ramach realizacji operacji zostały zakupione stroje ludowe dla 15 członków Koła Gospodyń Wiejskich w Lipowicy. Zakupiony został tradycyjny strój ludowy charakterystyczny dla tego regionu tj. Kielecka odmiana stroju ludowego. Dokonano zakupu 12 kompletów strojów damskich oraz 3 komplety męskie. W skład każdego kompletu damskiego wchodzi: 1 para butów skórzanych czarnych do pół łydki, 1 haftowana koszula, 1 gorset zapinany na guziki, 1 letnia spódnica, 1 wełniana zapaska przedsobna, 1 fartuch letni gładki, 1 zapaska naramienna, 1 kwiecista chusta na głowę, 1 korale trzyczędowe. Każdy komplet męski składa się z: 1 pary butów męskich typu oficerki, 1 koszuli haftowanej, 1 czerwonej wstążeczki, 1 spodni, 1 pasa rzemiennego, 1 lejbika i 1 granatowej maciejówki.

Drugim elementem wykonanym w ramach realizacji umowy o dofinansowanie jest folder promocyjny pt. „Lipowiczanie - tradycja i zwyczaje” wykonany w ilości – 500 szt. Wykonany folder stanowi element promocji samego KGW ale także zwyczajów, tradycji i historii regionu. Zawiera opis zakupionego stroju wraz ze zdjęciami, tradycji, zwyczajów oraz przepisu związanego z regionem. W folderze znalazł się także opis i zdjęcia atrakcji regionu.

Promocja Gminy Chęciny poprzez realizację i wydanie filmu przedstawiającego walory turystyczne i historyczne obszaru:

413 Wdrażanie lokalnych strategii rozwoju objętego PROW na lata 2007-2013.

Kwota całkowita: 39 340,00 zł,

Dofinansowanie: PROW – 18 921,00 zł.

Przedmiot projektu: Projekt realizowano w dwóch etapach. W pierwszej kolejności został nagrany ok. 15 minutowy film promujący gminę Chęciny, który przedstawia wszystkie walory przyrodnicze i historyczne gminy oraz prezentuje cenne obiekty architektury zabytkowej. Całość poprzęplataną elementami współczesnych atrakcji (np. kompleks sportowy Orlik), które zachęcają do wypoczynku i relaksu na obszarze objętym projektem. Film wydany jest w trzech wersjach językowych (polski, niemiecki, angielski).

Na drugi etap projektu składa się tłoczenie płyty (nakład ok. 7500 sztuk) oraz wykonanie opakowania płyty, wewnątrz którego znajduje się książeczka, stanowiąca integralną część płyty. Zawiera ona skrót treści przedstawionej w filmie na płycie a w szczególności zdjęcia. Jest ona na stałe wklejona na jednym skrzydełku opakowania. Tekst w książeczce został przetłumaczony na język niemiecki i angielski.

Żywa lekcja z kart historii Chęcin, czyli wielka rekonstrukcja wydarzeń z 2 czerwca 1944 r.

Wdrażanie lokalnych strategii rozwoju - „małe projekty”.

Kwota całkowita: 24 539,26 zł

Dofinansowanie: PROW – 16 639,00 zł

Przedmiot projektu; zorganizowanie wielkiej rekonstrukcji wydarzeń z dnia 2 czerwca 1944r. Podczas rekonstrukcji walk z okresu II wojny światowej przygotowanej przez Stowarzyszenie „Jodła” zostały zaprezentowane cztery epizody z historii Chęcin.

Pierwszy epizod to opowieść o kampanii 1939 roku. Drugi epizod to opanowanie Chęcin przez oddział Armii Krajowej pod dowództwem Mariana Sołtysiaka „Barabasza”. W tej scenie na rynek w Chęcinach wjechał oddział liczący czternastu ludzi z bronią. Rozstawiono dwa posterunki ubezpieczające, a trzech partyzantów dostało się do środka budynku magistratu. Padły strzały w kierunku ówczesnego burmistrza. Trzeci epizod przeniósł zebranych w zasadzkę zorganizowaną przez oddział partyzancki Armii Krajowej pod dowództwem Zbigniewa Kruszelnickiego „Wilka”. Tu widzowie ujrzeli kolumnę partyzantów i ciężarówkę z Niemcami, którym odebrano broń. Ostatnim pokazem była pacyfikacja Chęcin. Wzięli w niej udział przedstawiciele wszystkich rodzajów wojsk, ale prym wiodli funkcjonariusze Gestapo. Uczestnikom wydarzenia bardzo dokładnie przybliżono przebieg tamtych tragicznych zdarzeń z 1944 roku. Wspomniano o tym, jak w odwecie za zorganizowanie zasadzki na samochody funkcjonariuszy niemieckich organów bezpieczeństwa, hitlerowcy przeprowadzili akcję represyjną na miejscowej ludności. Wszystkich pod przymusem zgromadzono na rynku. Niemcy wybrali wśród zebranych kilkudziesięciu mężczyzn. Życie straciło wtedy 39 osób. Aby uczcić pamięć pomordowanych, plac główny w Chęcinach nazwano Placem 2 Czerwca.

Tajemnice Gminy Chęciny za jednym kliknięciem - wirtualny przewodnik dla turystów:

Wdrażanie lokalnych strategii rozwoju - „małe projekty”.

Kwota całkowita: 32 940,00 zł,

Dofinansowanie: PROW – 18 900,00 zł.

Przedmiot projektu: wirtualny spacer po Gminie Chęciny to prezentacja większej liczby panoram, czyli połączone ze sobą kilka lub kilkanaście panoramicznych widoków, w ten sposób aby móc przechodzić pomiędzy nimi, co sprawia wrażenie poruszania się w wirtualnej przestrzeni. Wirtualne zwiedzanie ułatwia mapa danego miejsca oraz głos lektora, który przedstawia historię miejsca czy obiektu. Magia zdjęć panoramicznych znakomicie nadaje się do prezentacji historii, przyrody i wielu atrakcji naszego miasta i regionu. Technika fotograficzna pozwalająca na swobodne oglądanie obiektów, wnętrza i pejzaży pozwala na wywołanie emocji towarzyszących realnemu zwiedzaniu miejsc. W ciekawy i atrakcyjny sposób przedstawia: zabytki, atrakcje, udane inwestycje gospodarcze, niedostępne i ciekawe miejsca całej gminy.

Realizacja 22 filmów promujących Gminę i Miasto Chęciny oraz zakup aparatu fotograficznego

Działanie 413 Wdrażanie lokalnych strategii rozwoju objętego PROW na lata 2007-2013 w zakresie małych projektów.

Kwota całkowita: 25 097,44 zł,

Dofinansowanie: PROW – 19 417,07 zł.

Przedmiot projektu: projekt zakładał realizację 22 newsów telewizyjnych promujących Gminę i Miasto Chęciny. Każdy film trwa około 6 minut i przedstawia relację z bieżących wydarzeń gminy jak: Święto Chęcin, dożynki gminne, zawody sportowe, różnego rodzaju festyny, czy cykliczne wydarzenia patriotyczne, czy spotkania kulturalne. W ramach realizacji filmów nastąpiło profesjonalne nagranie wydarzenia, przygotowanie tekstu do ścieżki dźwiękowej, lektor w języku polskim, przeprowadzenie wywiadów (ok.4 w jednym newsie), montaż (czołówka, podkład itp.).


Wszystko co najpiękniejsze, czyli zestaw materiałów promocyjnych Gminy Chęciny:

Działanie 413 Wdrażanie lokalnych strategii rozwoju objętego PROW na lata 2007-2013 w zakresie małych projektów.

Kwota całkowita: 35 798,27 zł,

Dofinansowanie: PROW – 20 540,00 zł.

Przedmiot projektu: opracowanie i druk materiałów promocyjnych o Gminie Chęciny w postaci mapy, broszury, folderu oraz tomiku poezji.



Źródło: opracowanie własne

Ważnymi atrakcjami turystycznymi na chęcińskiej ziemi są również: Park Etnograficzny w Tokarni, Muzealna Izba Górnictwa Kruszcowego w Miedziance, Centrum Neandertalczyka, Regionalne Centrum Naukowo-Technologiczne, Centrum Nauki Leonardo Da Vinci.

8.2. Kultura i sport

W Gminie Chęciny organizowane są liczne wydarzenia kulturalne i sportowe, m.in. Przegląd Widowisk Jasełkowych, Gminny Mam Talent, Festiwal Piosenki Dziecięcej, Strefa Kobiet, Gminna Gala Mistrzów Sportu, Średniowieczne Chęciny, Powitanie lata „Noc Świętojańska”, Nocne zwiedzanie zabytków Chęcin, plenerowe koncerty na rynku, uroczystości okolicznościowe z okazji świąt narodowych, min. obchody 100-lecia odzyskania przez Polskę Niepodległości; Koncerty i spektakle, m.in. O. Bończyk, Eleni, Oreada, „Przebój sezonu”. Organizowane są też wydarzenia, takie jak: Weekend Seniora, Festiwal Kultury Żydowskiej, Plener malarski „Pocztówki Chęcińskie”. Wielu ludzi bierze udział

Raport o stanie Gminy Chęciny 2018

w aktywnych formach wypoczynku na terenie naszej Gminy, takich jak maratony, rajdy rowerowe, marsze.



Wydarzenia sportowe i kulturalne na terenie gminy

Na terenie gminy działają również: Teatr Grodzki „Pod Basztami”, Chęciński Uniwersytet III Wieku czy klub seniora. Funkcjonuje też wiele kół gospodyń wiejskich, np. „Bolminianki”, „Łukowianki”, „Siedlecczanie”, „Ostrowianki”, „Tokarnianki”, „Lipowiczanie”, „Miedzianeczki”, „Radkowiczanki”, „Zelejowianie”, „Koło Gospodyń i Gospodarzy Wiejskich w Wolicy” i zespołów tanecznych, np. Zamkowe Duszki, Fresh, Lazur, a także Szkolny Chór CANTATA.

Kluby sportowe, działające na terenie Gminy, wspomagane są corocznie dofinansowaniem z budżetu. Kwoty dofinansowania w 2018r. przedstawia tabela nr 29.

Tab. nr 29. Dotacje dla klubów sportowych w 2018r.

Nazwa klubu	Kwota dofinansowania
Ludowy Klub Sportowy „ŚWIT” Wolica	5 000,00 zł
UKS IKAR POLICHNO	8 000,00 zł
Ludowy Klub Sportowy BOLMIN	45 000,00 zł
Klub Sportowy PIAST CHEĆINY	69 900,00 zł
Stowarzyszenie Wspierające Rozwój Kultury i Sportu w Tokarni	2 400,00 zł
Ludowy Klub Sportowy „Znicz” Chęciny	45 000,00 zł

Źródło: opracowanie własne

8.3. Ważne wydarzenia

W Gminie Chęciny odbywają się różne wydarzenia naukowe i konferencje na ogólnopolską, a nawet międzynarodową skalę. W ostatnim roku w Europejskim Centrum Edukacji Geologicznej odbyła się między innymi następujące wydarzenia: Międzynarodowa Konferencja Naukowa - naukowcy i muzycy dyskutowali na temat różnego rodzaju kontekstów kultury i edukacji muzycznej. Geolodzy z całego świata uczestniczyli w IX Międzynarodowym Sympozjum ProGeo - Europejskiego Stowarzyszenia na rzecz Ochrony Dziedzictwa Geologicznego. Odbyła się także Rada Krajowa Stowarzyszenia Sołtysów z całej Polski, a także ważna konferencja zorganizowana przez Porozumienie Akademickich Centrów Transferu Technologii.



Konferencje w ECEG

Rozwój i działalność władz gminy, na rzecz poprawy warunków życia mieszkańców i tworzenia przyjaznego środowiska dla zwiedzających, jest dostrzegana zarówno w regionie świętokrzyskim, jak i na arenie całego kraju, a także Europy. Świadczą o tym przyznane chęcińskiemu samorządowi nagrody, z których najważniejsze przedstawia tabela nr 30.

Tab. nr 30. Nagrody przyznane Gminie Chęciny.

Nagroda	Rok przyznania
Nagroda „Innowacyjna Gmina” dla Gminy i Miasta Chęciny	2018
Nagroda Europejskiego Znak Jakości Zarządzania w Samorządzie Terytorialnym (jedna z siedmiu gmin w Polsce), przyznawana przez Radę Europy	2018
Tytuł „Wzorowej Gminy” w kategorii „Lider Rozwoju” dla Gminy i Miasta Chęciny	2018
Wyróżnienie na szczeblu krajowym za uczestnictwo we wdrażanym przez MEN	2018

Raport o stanie Gminy Chęciny 2018

projekcie „Wsparcie kadry jednostek samorządu terytorialnego w zarządzaniu oświatą ukierunkowanym na rozwój kompetencji kluczowych uczniów – I etap”	
Certyfikat Gmina Przyjazna Seniorom, przyznane przez Stowarzyszenie MANKO	2018
Certyfikat Polskiej Organizacji Turystycznej na Najlepszy Produkt Turystyczny 2017 dla Zamku Królewskiego w Chęcinach	2017
Wyróżnienie w plebiscycie Innowacyjna Gmina Województwa Świętokrzyskiego	2017
Tytuł „Wizytówka województwa świętokrzyskiego” dla Gminy i Miasta Chęciny	2017
Honorowa Odznaka Przyjaciół Harcerstwa, przyznawana przez Komendę Chorągwi Kieleckiej ZHP	2017
Laur Michała Anioła za aktywne wspieranie nauczycieli w doskonaleniu zawodowym oraz tworzenie warunków do rozwoju placówek oświatowych	2017
Miejsce w zestawieniu stu najlepszych samorządów w kraju według "Rzeczpospolitej"	2015, 2016, 2017
Laur Michała Anioła za aktywne wspieranie nauczycieli w doskonaleniu zawodowym oraz placówki oświatowe, których pracownicy aktywnie uczestniczyli w kursach i szkoleniach	2016
Nominacja – Laur Świętokrzyski w kategorii gmina miejska dla Gminy Chęciny	2016
Medal Honorowy za Zasługi dla Samorządu Terytorialnego	2015
W konkursie Świętokrzyskie Budowy Roku 2015 Złoty Medal dla Zamku w Chęcinach w kategorii obiekty zrewitalizowane oraz Złoty Medal dla Europejskiego Centrum Edukacji Geologicznej w Chęcinach w kategorii obiekty użyteczności publicznej	2015
Lider Aktywności Obywatelskiej w Samorządzie	2015
Tytuł „Wzorowa Gmina" dla najlepszego samorządu	2015
Rewitalizacja chęcińskich rynków jako jedna z 10 najlepszych inwestycji Polski Wschodniej wyróżniona w konkursie Top Inwestycje Komunalne Polski Wschodniej 2015	2015
Certyfikat Przyjazny Urząd 2015	2015
II miejsce w konkursie Archi+ 2014 za kompleksową rewitalizację historycznego centrum Chęcin	2014
„Złoty Żuraw 2014” dla chęcińskich rynków w kategorii obiekty zrewitalizowane	2014
Zdobycie statuetki w Plebiscycie „Victoria Świętokrzyska”	2014
Nasze Dobre Świętokrzyskie, znak jakości Echa Dnia dla Gminy i Miasta Chęciny	2013

Źródło: opracowanie własne



9. Bezpieczeństwo publiczne, zdrowie i pomoc społeczna

9.1. Ochrona przeciwpożarowa

Ustawa z dnia 8 marca 1990 r. o samorządzie gminnym sprecyzowała zakres działania gminy, w sprawach porządku publicznego i bezpieczeństwa obywateli oraz ochrony przeciwpożarowej.

Integralną częścią organizacji bezpieczeństwa wewnętrznego państwa jest krajowy system ratowniczo-gaśniczy (KSRG). Główny trzon tego systemu stanowi Państwowa Straż Pożarna z całym zapleczem technicznym. Z naszej Gminy dwie jednostki są włączone i funkcjonują w strukturach KSRG.

Ochotnicze Straże Pożarne funkcjonują w oparciu o przepisy ustawy - Prawo o stowarzyszeniach. Wszystkie jednostki są typu „S” i zarejestrowane w Krajowym Rejestrze Sądowym. W Gminie Chęciny funkcjonuje 8 jednostek ochotniczych straży pożarnych tj. OSP Bolmin, Chęciny, Łukowa, Ostrów, Radkowice, Siedlce, Tokarnia i Wolica.

Brać strażacka skupia w swych szeregach 297 druhow w tym :

- mężczyźni w wieku 18-65 lat – 194,
- mężczyźni w wieku ponad 65 lat – 19,
- kobiety w wieku 18-65 lat – 34,
- kobiety w wieku ponad 65 lat - 8,
- członkowie zwyczajni - łącznie 255,
- liczba kobiecych Drużyn Pożarniczych – 3,
- mężczyźni mogący brać bezpośredni udział w akcjach ratowniczo-gaśniczych - 102,
- kobiety mogące brać bezpośredni udział w akcjach ratowniczo-gaśniczych – 14,
- członkowie mogący brać bezpośredni udział w akcjach ratowniczo-gaśniczych – 116,
- członkowie wspierający - mężczyźni – 19,
- członkowie wspierający - kobiety - 3,
- członkowie honorowi – mężczyźni – 20.

W 2018 roku na terenie Gminy Chęciny funkcjonowało 8 Młodzieżowych Drużyn Pożarniczych liczących 108 członków.

Działając na podstawie Uchwały Rady Miejskiej w Chęcinach z dnia 21 grudnia 2017 roku nr 364/LV/17 w sprawie uchwalenia budżetu gminy Chęciny na 2018 rok oraz w celu wykonania przez Gminę obowiązku wynikającego z art. 32 ust 2 i 3b ustawy z dnia 24 sierpnia 1991r. o ochronie przeciwpożarowej (Dz.U. z 2017r. poz.736 ze zm.), zawarto pomiędzy Gminą Chęciny, a 8 jednostkami Ochotniczych Straży Pożarnych umowy w celu udzielenia dotacji podmiotowych z przeznaczeniem na finansowanie w roku 2018 wydatków związanych z zabezpieczeniem gotowości bojowej i bieżącym utrzymaniem jednostek OSP.

Wysokość udzielonych podmiotowych dotacji dla poszczególnych jednostek OSP z terenu Gminy i Miasta Chęciny w 2018r. przedstawia tabela nr 31.

Tab. nr 31. Dotacje dla OSP w 2018r.

JEDNOSTKA	DOTACJA
OSP CHĘCINY	16.000 zł
OSP BOLMIN	8.000 zł
OSP RADKOWICE	7.000 zł
OSP TOKARNIA	8.000 zł
OSP WOLICA	13.000 zł
OSP SIEDLCE	12.000 zł
OSP OSTRÓW	6.000 zł
OSP ŁUKOWA	6.000 zł

Źródło: Opracowanie własne

W dniu 14 marca 2018 r. w Europejskim Centrum Edukacji Geologicznej w Korzecku odbyły się eliminacje gminne Ogólnopolskiego Turnieju Wiedzy Pożarniczej "Młodzież Zapobiega Pożarom". Organizatorem Turnieju był Urząd Gminy i Miasta Chęciny przy udziale Zarządu Gminnego Związku Ochotniczych Straży Pożarnych w Chęcinach. Patronat nad przedsięwzięciem objął Burmistrz Gminy i Miasta Chęciny. Do Turnieju przystąpiło 43 uczniów, reprezentantów Szkół Podstawowych z Wolicy, Tokarni, Chęciny, Polichna, Staroheciny, Bolmina, Siedlec oraz Powiatowego Zespołu Szkół w Chęcinach i Młodzieżowego Ośrodka Wychowawczego w Podzamczu. Zorganizowano także wycieczkę dla członków z 7 Młodzieżowych Drużyn Pożarniczych do Centralnego Muzeum Pożarnictwa w Mysłowicach.

Ochotnicze Straże Pożarne w Gminie Chęciny systematycznie są doposażane w sprzęt potrzebny do zapewnienia ochrony naszym mieszkańcom. Druhowie reprezentują wysoki poziom wyszkolenia. W 2018r. udzielono pomocy finansowej dla OSP Ostrów - 1 500,00 zł i Chęciny 5 000,00 zł w formie dotacji celowej z przeznaczeniem na realizację zadań w postaci zakupu elementów zestawu sprzętu ratownictwa wysokościowego oraz zakupu defibrylatora Philips RFX.

Gmina buduje nowoczesne i funkcjonalne remizy, a także systematycznie doposaża strażaków kupując najwyższej klasy wozy strażackie. We wrześniu 2018 roku przekazano średni samochód ratowniczo gaśniczy dla jednostki OSP Bolmin. Podejmowane inwestycje realizowane są przy wsparciu z programów unijnych (tab. nr 32).

Tab. nr 32. Inwestycje w obszarze bezpieczeństwa.

Program Rozwoju Obszarów Wiejskich na lata 2007-2013
<p>Budowa wielofunkcyjnego budynku obejmującego świetlicę wiejską oraz remizę OSP w Wolicy (gm. Chęciny)</p> <p>Działanie 413 Wdrażanie Lokalnych Strategii Rozwoju dla operacji, które odpowiadają warunkom przyznania pomocy w ramach działania „Odnowa i rozwój wsi”.</p> <p>Kwota całkowita: 2 448 100,00 zł, Dofinansowanie: PROW – 499 987,17 zł.</p> <p>Przedmiot projektu: zakres inwestycji obejmował Wykonanie robót budowlanych związanych z budową budynku wielofunkcyjnego mieszczącego remizę OSP oraz świetlicę</p>

wiejską wraz z niezbędnymi urządzeniami techniczno-budowlanymi, w tym z drogami wewnętrznymi i parkingami.

W ramach inwestycji wykonano:

- roboty rozbiórkowe starego budynku oraz budynku gospodarczego
- roboty ziemne oraz rozpoczęto roboty betonowe i zbrojeniowe
- przyłącze wodociągowe wraz ze studzienką wodomierzową
- przyłącze kanalizacji sanitarnej
- kanalizację deszczową
- zbiorniki na nieczystości
- parking przed budynkiem
- plac manewrowy za budynkiem

W budynku znajdują się :

- kotłownia olejowa wraz z instalacją zasilania i sterowania, instalacją olejową oraz skład zbiorników na olej
- boksy garażowe dla 3 samochodów
- pomieszczenia socjalno-higieniczne dla strażaków
- pomieszczenia administracyjne dla strażaków
- pomieszczenia magazynowe na sprzęt strażacki
- świetlica wiejska wraz z zapleczem i pomieszczeniami socjalno-higienicznymi
- pomieszczenia sanitarne ogólnodostępne, w tym WC dla niepełnosprawnych.

Budynek wyposażony jest w wewnętrzną instalację wody, instalację hydrantową, instalację centralnego ogrzewania i c.t., instalację wentylacji mechanicznej nawiewno-wywiewną, instalację elektryczną wraz z elementami p.poż - klapy oddymiające, syrenę alarmową oraz system selektywnego wywoływania, instalację odgromową, oświetlenie zewnętrzne, monitoring.

Rozbudowa i przebudowa budynku OSP Łukowa na świetlicę wiejską, wraz z zagospodarowaniem przyległego terenu

Działanie 313/322/323 Odnowa i rozwój wsi.

Kwota całkowita: 1 133 771,88 zł,

Dofinansowanie: PROW – 435 333,94 zł.

Przedmiot projektu: w ramach inwestycji wykonano: roboty rozbiórkowe starego garażu, konstrukcji dachowej wraz z pokryciem oraz dobudówek. Wybudowano nowy garaż na samochód strażacki wraz z pomieszczeniem na sprzęt strażacki, pomieszczenie kotłowni z niezbędnymi urządzeniami, pomieszczenie na skład opału.

Do starej części wykonano dobudowę pomieszczeń administracyjno-socjalnych wraz z łazienkami (na parterze budynku). W ramach prac została wybudowana klatka schodowa wraz z poddaszem użytkowym, gdzie mieszczą się pomieszczenie wentylatorowni, pomieszczenia Koła Gospodyń Wiejskich i W.C. Wykonano wymianę posadzki: w sali głównej świetlicy wiejskiej, pomieszczeniu kuchni, w łazience przy świetlicy, wymianę płytek na ścianach w łazience i w kuchni oraz ocieplenie całego budynku wraz z elewacją, nową konstrukcją dachu wraz z pokryciem z blachy trapezowej i obróbkami blacharskimi, wykonano instalację centralnego ogrzewania, instalację wentylacyjną, instalację odgromową oraz instalację z elementami p. pożarowymi.

Wykonano ogrodzenie terenu wraz z furtkami i bramą, parking przed budynkiem, zamontowano maszt flagowy, wykonano zagospodarowanie terenu polegające na wykonaniu widowni z miejscami siedzącymi oraz widownię stojącą z kostki brukowej, murki ogrodowe z kamienia łamanego przy widowni oraz przy zbiorniku wodnym.

Wojewódzki Fundusz Ochrony Środowiska i Gospodarki Wodnej w Kielcach

W kwietniu 2018 roku miało miejsce uroczyste przekazanie jednostce OSP z Chęciny nowego średniego samochodu marki MAN. Na ten cel pozyskano z dofinansowanie. W ramach działania B.II.3. **Wspieranie Krajowego Systemu Ratowniczo-Gaśniczego w zakresie ochrony środowiska na potrzeby ratownictwa chemicznego i ekologicznego**

dokonano zakupu samochodu ratowniczo-gaśniczego przystosowanego do celów ratownictwa ekologicznego i chemicznego dla OSP włączonych do Krajowego Systemu Ratowniczo-Gaśniczego, tj. OSP w Chęcinach.

Kwota całkowita: 836 400,00 zł,

Kwota dofinansowania WFOŚ: 70 000,00 zł.

Przedmiot projektu: celem działania było zmniejszenie zagrożenia ekologicznego i chemicznego na terenie woj. świętokrzyskiego, a w szczególności: południowo-zachodniej części powiatu kieleckiego. Realizacja zadania polegała na zakupie 1 samochodu ratowniczo-gaśniczego przystosowanego do działań ekologicznych i chemicznych. Wyposażenie OSP w nowy samochód spowodowało, że jednostka stała się bardziej mobilna, może szybciej dojechać na miejsce zdarzenia i podjąć działania ograniczające skażenia środowiska w przypadku wypadków drogowych, a w przypadku pożarów lasów ograniczyć rozprzestrzenianie się pożaru.



Fundusz Pomocy Pokrzywdzonym oraz Pomocy Postpenitencjarnej – Fundusz Sprawiedliwości, Ministerstwa Sprawiedliwości

Zakup wyposażenia ratowniczego dla jednostek OSP z gminy Chęciny:

Program I, Priorytet IIIB: Wsparcie i rozwój systemu instytucjonalnego pomocy osobom pokrzywdzonym przestępstwem i świadkom oraz realizacji przez jednostki sektora finansów publicznych zadań ustawowych związanych z ochroną interesów osób pokrzywdzonych przestępstwem i świadków oraz likwidacją skutków pokrzywdzenia przestępstwem na rok 2018.

Kwota całkowita: 133 800,00 zł,

Kwota dofinansowania: 132 207,60 zł.

Przedmiot projektu: w ramach realizacji projektu zostało zakupione wyposażenie i sprzęt ratownictwa niezbędny do udzielania pomocy poszkodowanym bezpośrednio na miejscu popełnienia przestępstwa, zgodnie z zapotrzebowaniem przedstawionym przez Ochotnicze Straże Pożarne z terenu gminy Chęciny:

- Zestawy ratownictwa medycznego PSP R-1 dla OSP Wolica, OSP Siedlce,
- Plecak PSP R-1 z wyposażeniem dla OSP Tokarnia,
- Zestaw do tlenoterapii dla OSP Ostrów,
- Zestaw szyn Kramera dla OSP Ostrów,
- Deska ortopedyczna dla OSP Ostrów,
- Zestaw uniwersalnych narzędzi ratowniczych-hydraulicznych dla OSP Wolica,
- Defibrylatory dla OSP Bolmin, OSP Tokarnia,
- Kamizelka unieruchamiająca KED dla dzieci dla OSP Tokarnia.



Remont połączony z modernizacją pomieszczeń na potrzeby świetlicy wiejskiej w Siedlcach oraz zakup niezbędnego wyposażenia

Działanie 413 Wdrażanie lokalnych strategii rozwoju dla małych projektów, tj. operacji, które nie odpowiadają warunkom przyznania pomocy w ramach działań Osi 3 ale przyczyniają się do osiągnięcia celów tej osi.

Kwota całkowita: 58 427,77 zł,

Dofinansowanie: PROW – 24 999,00 zł.

Przedmiot projektu: w ramach inwestycji przeprowadzone zostały roboty rozbiórkowe i przygotowawcze, dokonano przemalowań wraz z uzupełnieniem tynków i wymianą stolarki drzwiowej. Na podłożu uprzednio przygotowanym położono posadzki z płytek gresowych. W celu poprawy wyglądu i estetyki pomieszczenia świetlicy przeprowadzono roboty malarskie (m.in. zeszkobanie starych farb ze ścian, położenie gładzi gipsowych wraz z malowaniem farbami akrylowymi i lateksowymi). W świetlicy został przeprowadzony również remont istniejącej instalacji elektrycznej. W ramach zadania wyposażenia świetlicy zakupionych zostało 40 szt. krzeseł konferencyjnych składanych z metalową i lakierowaną ramą, siedzisko i oparcie z PCV oraz 10 szt. stolików konferencyjnych na stelażu metalowym. Dodatkowo wewnątrz zostało ozdobione poprzez zakup karniszy i firan, w celu poprawy wizerunku i estetyki pomieszczenia świetlicy.

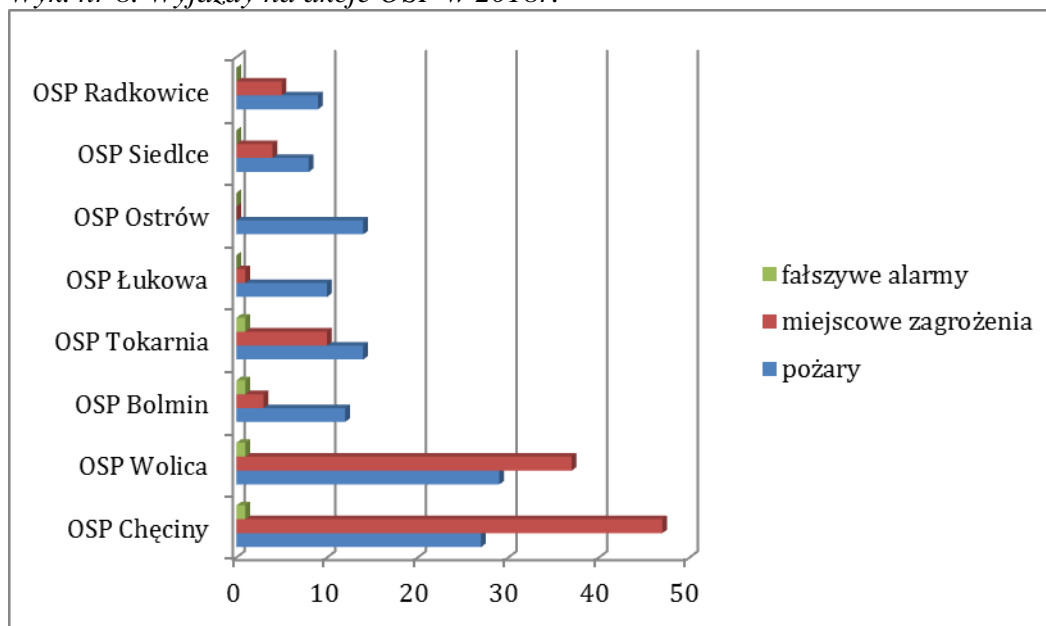
Źródło: opracowanie własne

W 2018 roku dokonano także zakupu pompy szlamowej PS—50SH na wózku, na cele ochrony przeciwpożarowej dla OSP Łukowa, a także doposażono jednostkę OSP w Ostrowie w dwie sztuki regału, niezbędnego do przechowywania mundurów bojowych ochotników.

Druhowie z jednostek gminy Chęciny w ubiegłym roku do akcji wyjeżdżali łącznie 232 razy. Jednostka z Chęciny na swoim koncie ma 27 wyjazdów do pożarów, 47 wyjazdów do miejscowych zagrożeń i 1 wyjazd do fałszywego alarmu. OSP Wolica odpowiednio wyjeżdżała do pożarów 29 razy, do miejscowych zagrożeń 37 razy i 1 raz do fałszywego alarmu. OSP Bolmin do pożarów jechała 12 razy, do miejscowych zagrożeń 3 razy i raz do fałszywego alarmu. Jednostka z Tokarni brała udział w gaszeniu pożarów 14 razy, a w miejscowych zagrożeniach pomoc niosła 10 razy, raz wyjeżdżała do fałszywego alarmu. Pozostałe jednostki nie wyjeżdżały do fałszywych alarmów ani razu. Natomiast jednostka z Łukowej do pożarów wyjeżdżała 10 razy i raz do miejscowych zagrożeń. 8 razy do pożarów wyjeżdżała jednostka z Siedlec, która na swoim koncie ma 4 wyjazdy do miejscowych zagrożeń. Jednostka z Radkovic pożar gasiła 9 razy i 5 razy brała udział w usuwaniu

miejscowych zagrożeń. OSP Ostrów wyjeżdżała 14 razy i były to same pożary. Obrazowo przedstawia to wykres nr 8.

Wyk. nr 8. Wyjazdy na akcje OSP w 2018r.



Źródło: opracowanie własne

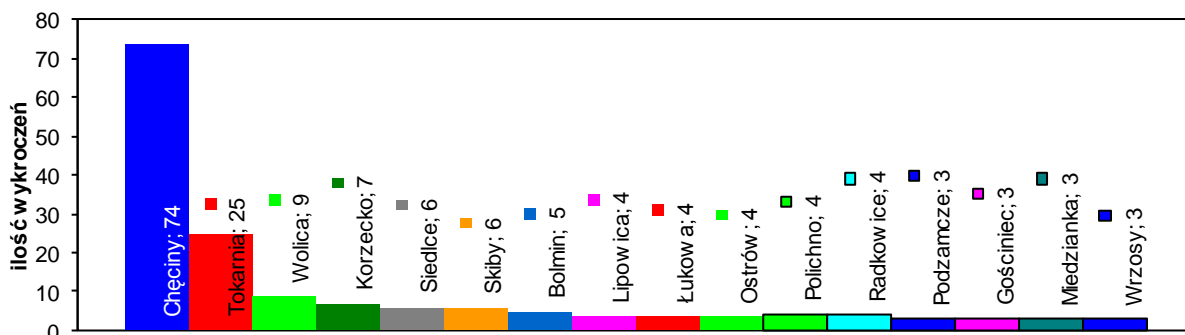
9.2. Współpraca z Policją

W 2018 roku zostało zawarte porozumienie w sprawie dofinansowania systemu służb ponadnormatywnych funkcjonariuszy Policji ze środków samorządu terytorialnego, pomiędzy Gminą Chęciny, a Komendą Miejską Policji w Kielcach. Na ten cel przeznaczono środki finansowe w kwocie 8 000 zł. Coraz bliżej także do budowy nowego Komisariatu Policji w Chęcinach.

Z danych statystycznych, udostępnionych przez Policję wynika, że łącznie na terenie gminy Chęciny w 2018 roku Funkcjonariusze Komisariatu Policji w Chęcinach nałożyli na sprawców wykroczeń 402 mandaty karne, a tutejsza jednostka przeprowadziła łącznie 164 czynności wyjaśniające w sprawach o wykroczenia. Powyższe daje łączną ilość 566 ujawnionych wykroczeń, co daje średnią powyżej 47 wykroczeń miesięcznie. Liczby te nie obejmują innych jednostek działających na terenie gminy takich jak funkcjonariusze Wydziału Ruchu Drogowego, Oddziały Prewencji Policji oraz zastosowanych pouczeń.

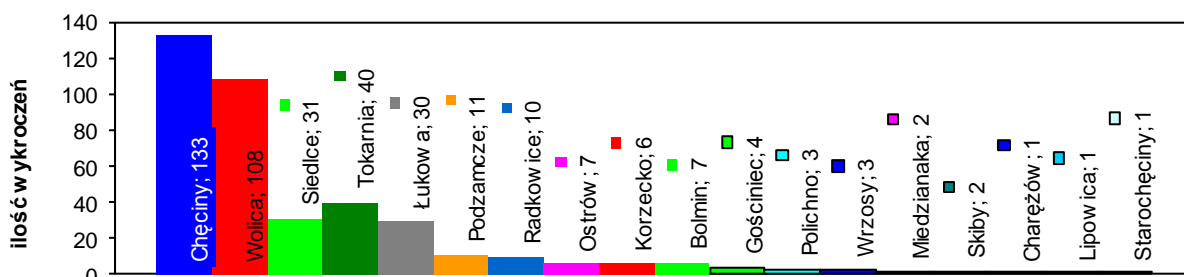
Wykres nr 9 przedstawia miejscowości na terenie gminy Chęciny, gdzie najczęściej dochodziło do popełniania wykroczeń w 2018 roku, na podstawie prowadzonych postępowań wyjaśniających w sprawach o wykroczenie, natomiast wykres nr 10 ilość wykroczeń na podstawie wystawionych mandatów.

Wyk. nr 9. Wykroczenia na podstawie prowadzonych postępowań



Źródło: Komisariat Policji w Chęcinach

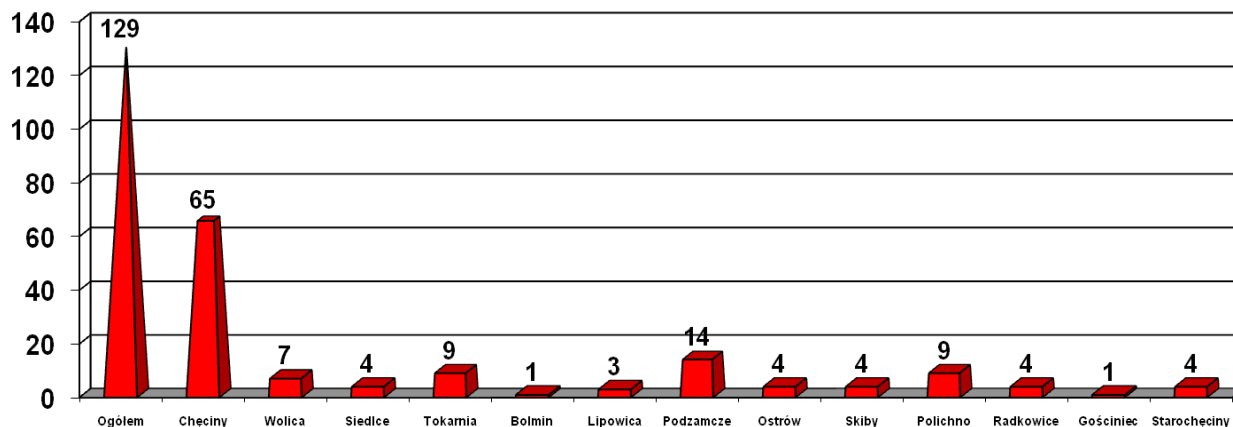
Wyk. nr 10. Wykroczenia na podstawie mandatów



Źródło: Komisariat Policji w Chęcinach

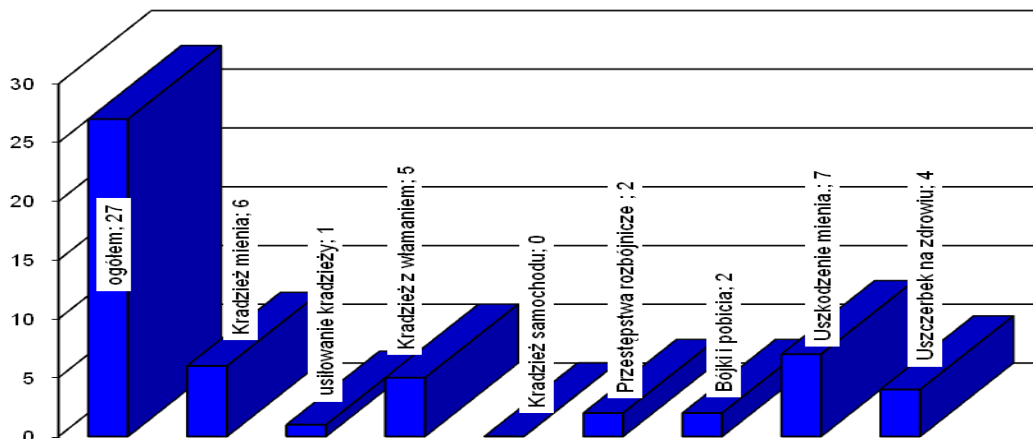
Ilość przestępstw odnotowanych w 2018 roku w Gminie Chęciny ogółem oraz z podziałem na miejscowości przedstawia natomiast wykres nr 11. Spośród wszystkich popełnionych przestępstw wybrano 7 podstawowych kategorii (wykres nr 12).

Wyk. nr 11. Ilość przestępstw ogółem oraz z podziałem na miejscowości



Źródło: Komisariat Policji w Chęcinach

Wyk. nr 12. Ilość przestępstw wchodzących w skład 7 podstawowych kategorii.



Źródło: Komisariat Policji w Chęcinach

9.3. Służba zdrowia

Na terenie Gminy i Miasta Chęciny, w ramach usług zdrowia działają:

- Wojewódzki Szpital Specjalistyczny im. św. Rafała w Czerwonej Górze,
- Samorządowy Zakład Podstawowej Opieki Zdrowotnej w Chęcinach, z filiami w Wolicy i Łukowej. SZPOZ w Chęcinach posiada w swoich jednostkach następujące poradnie:
 - Przychodnia Rejonowa w Chęcinach: Poradnia lekarz POZ, Poradnia dla dzieci, Gabinet pielęgniarstwa środowiskowej rodzinnej, Gabinet położnej środowiskowej rodzinnej, Gabinet medycyny szkolnej, Gabinet zabiegowy, Punkt szczepień, Poradnia ginekologiczno-położnicza, Dział fizjoterapii;
 - Punkt Lekarski w Wolicy: Poradnia Lekarza POZ, Poradnia dla dzieci, Gabinet pielęgniarstwa środowiskowej rodzinnej, Gabinet medycyny szkolnej, Gabinet zabiegowy, Punkt szczepień;
 - Punkt Lekarski w Łukowej: Poradnia Lekarza POZ, Poradnia dla dzieci.



W ubiegłym roku, w SZPOZ pracowało łącznie 18 lekarzy, w tym lekarz medycyny rodzinnej, pediatra, specjalista chorób wewnętrznych, diabetolog, nefrolog, specjalista chorób zakaźnych, kardiolog, reumatolog, chirurg oraz ginekolog-położnik, a na stanowisku pielęgniarka-położna pracowało 12 osób. Zatrudnionych jest także 3 fizjoterapeutów. W 2018 roku SZPOZ w Chęcinach sprawował opiekę zdrowotną nad około 12180 pacjentami. W szkołach opieka objętych zostało około 1495 uczniów.

Dzięki finansowaniu Gminy Chęciny, Przychodnia prowadziła działania profilaktyczne w zakresie zapobiegania chorobie grypy, w szczególności poprzez zakup i aplikację szczepionek zapobiegających chorobie grypy osobom z grup najbardziej zagrożonych. To przedsięwzięcie realizowane jest w Gminie Chęciny już od kilku lat, a wzrost ilości przeprowadzonych w wyżej wymienionym zakresie szczepień, obrazuje wykres nr 13.

Wyk. nr 13. Ilość szczepień przeciwko chorobie grypy na przestrzeni ostatnich lat.



Źródło: opracowanie własne

Poza szczepieniami ochronnymi, SZPOZ włącza się aktywnie w programy profilaktyczne, takie jak:

- ✓ „Być świadoma kobietą – wsparcie profilaktyki raka szyjki macicy poprzez działania zachęcające kobiety z terenu Kieleckiego Obszaru Funkcjonalnego do badań profilaktycznych”, jako partner Świętokrzyskiego Centrum Onkologii w Kielcach,
- ✓ „Twój świadomy wybór – program profilaktyki nowotworów głowy i szyi”, również we współpracy ze ŚCO w Kielcach,
- ✓ „Wczesna diagnostyka gruźlicy u mieszkańców województwa świętokrzyskiego z grup szczególnego ryzyka”, przy współpracy z Wojewódzkim Szpitalem Specjalistycznym w Czerwonej Górze.

W 2018 roku w Gminie Chęciny, zagospodarowano środki z przeznaczeniem na dotację dla Powiatu Kieleckiego, na realizację programu dotyczącego ograniczania skutków niepełnosprawności, a także dotację dla Centrum Kultury i Sportu w Chęcinach na realizację zadań określonych w Gminnym Programie Profilaktyki i Rozwiązywania Problemów Alkoholowych oraz Przeciwdziałania Narkomanii. Dotacje z przeznaczeniem na: remont

i zakup niezbędnego wyposażenia do poradni K, na zapobieganie chorobie grypy oraz promocję zdrowia i zdrowego stylu życia oraz dotację na poprawę jakości i dostępności świadczeń zdrowotnych poprzez zakup i wdrożenie systemu mMedica Standard+, otrzymał Samorządowy Zakład Podstawowej Opieki Zdrowotnej w Chęcinach. Ważną dla mieszkańców wielu miejscowości chęcińskiego samorządu inwestycją, której realizacja nastąpi w najbliższym czasie, jest budowa nowej siedziby SPZOZ w Wolicy. W 2018 roku wykonano dokumentację projektową dla tego zadania.

9.4. Pomoc osobom uzależnionym

Gminna Komisja Rozwiązywania Problemów Alkoholowych nie jest jedyną możliwością uzyskania pomocy w trudnych sytuacjach życiowych na obszarze gminy. Funkcjonuje tu bowiem również Ośrodek Terapii Uzależnień od Substancji Psychoaktywnych „San Damiano” we Franciszkańskim Centrum Profilaktyki i Leczenia Uzależnień w Chęcinach. Celem prowadzonych w Ośrodku działań, jest szeroko rozumiana profilaktyka uzależnień oraz udzielanie profesjonalnej pomocy osobom zagrożonym, uzależnionym oraz rodzinom. Prowadzone są więc świetlice socjoterapeutyczne dla dzieci i młodzieży, zajęcia profilaktyczne prowadzone w szkołach, w trakcie wyjazdów do grup parafialnych i rekolekcji, wyjazdów integracyjnych dla dzieci, młodzieży oraz pacjentów.

W Gminie Chęciny działalność prowadzi także Stowarzyszenie „PADRE” - Profilaktyka, Aktywne Działanie, Rozwój i Edukacja. W 2018 roku udzielono wsparcia finansowego na przeciwdziałanie patologiom społecznym, z przeznaczeniem na przeprowadzenie warsztatów profilaktycznych w szkołach na terenie gminy oraz na prowadzenie działalności profilaktycznej, informacyjnej, edukacyjnej z zakresu przeciwdziałania narkomanii dla dzieci, młodzieży i osób dorosłych. Wysokość świadczeń w 2018r. przedstawia tabela nr 33.

Tab. nr 33. Dotacje na przeciwdziałanie patologiom społecznym.

L.P.	Nazwa zadania	Nazwa oferenta	Wysokość przyznanych środków
1.	„Prowadzenie działalności profilaktycznej, informacyjnej, edukacyjnej z zakresu przeciwdziałania narkomanii dla dzieci, młodzieży oraz osób dorosłych zamieszkałych na terenie Gminy i Miasta Chęciny”	Stowarzyszenie "PADRE" Profilaktyka, Aktywne Działanie, Rozwój i Edukacja.	3000,00 zł
2.	„Przeprowadzenie warsztatów profilaktycznych w szkołach z terenu Gminy i Miasta Chęciny” Warsztaty powinny być przeprowadzone w klasach V-VI wszystkich szkół podstawowych z terenu Gminy i Miasta Chęciny.	Stowarzyszenie "PADRE" Profilaktyka, Aktywne Działanie, Rozwój i Edukacja.	7000,00 zł

Źródło: opracowanie własne

Klasztor Franciszkanów, jako podmiot prowadzący działalność leczniczą, prowadzi: Ośrodek Rehabilitacyjny dla Uzależnionych od Substancji Psychoaktywnych „San Damiano”, Program podstawowy, stacjonarny i koedukacyjny trwający od 6 do 12 miesięcy dla

dorosłych, uzależnionych od narkotyków i leków, Hostel dla Uzależnionych od Substancji Psychoaktywnych „RIVOTORTO”, Program postrehabilitacyjny, stacjonarny i koedukacyjny dla dorosłych, z możliwością przebywania do 12 miesięcy, Hostel dla Uzależnionych od Alkoholu „Wspólnota”, Program postrehabilitacyjny, stacjonarny i koedukacyjny dla dorosłych, z możliwością przebywania do 6 miesięcy, Poradnię Terapii Uzależnienia od Substancji Psychoaktywnych, Leczenie uzależnień od narkotyków, leków, hazardu, terapia osób współuzależnionych, Poradnię Terapii Uzależnienia od Substancji Psychoaktywnych „Wspólnota”, Leczenie uzależnień od narkotyków, leków, hazardu, terapia osób współuzależnionych, Poradnię Leczenia Uzależnień, Poradnię Leczenia Uzależnień dla Dzieci i Młodzieży, Dla osób do 18 roku życia.

9.5. Pomoc społeczna

Pomoc społeczna jest instytucją polityki społecznej państwa, mającą na celu umożliwienie osobom i rodzinom przezwycięzenie trudnych sytuacji życiowych, których nie są w stanie pokonać, wykorzystując własne uprawnienia, zasoby i możliwości.

Zgodnie z polskim prawodawstwem większość działań pomocowych umiejscowionych jest na poziomie gminy, a ośrodki pomocy społecznej można uznać za wiodące i stanowiące podstawowe źródło wsparcia dla rodzin znajdujących się w sytuacji kryzysowej.

Pomoc społeczna wspiera osoby potrzebujące: ubogie, zagrożone marginalizacją oraz wykluczeniem społecznym w wysiłkach zmierzających do zaspokojenia niezbędnych potrzeb życiowych oraz umożliwienie im życie w warunkach odpowiadających godności człowieka. Prawo do świadczeń z pomocy społecznej przysługuje osobom i rodzinom, które spełniają warunki określone w ustawie o pomocy społecznej tj.: mają trudną sytuację życiową i finansową.

Prawo do świadczeń pieniężnych z pomocy społecznej przysługuje osobom i rodzinom w przypadku występowania jednej z powyższych okoliczności, a których dochód na osobę w rodzinie nie przekracza kryterium dochodowego, określonego w art. 8 ust. 1 ustawy o pomocy społecznej. Tabela nr 34 przedstawia kryterium dochodowe obowiązujące w 2018r.

Tab. nr 34. Kryterium dochodowe obowiązujące w 2018r.

Dla osoby samotnie gospodarującej:	
od 01.01.2018r. do 30.09.2018r.	634,00 zł
od 01.10.2018r.	701,00 zł
Dla osoby w rodzinie:	
Od 01.01.2018r. do 30.09.2018r.	514,00 zł
od 01.10. 2018r.	528,00 zł

Źródło: MGOPS w Chęcinach

W 2018 roku objęto różnorodną pomocą **454 rodziny, tj. 1 021 osób w rodzinach** zgodnie z ustawą o pomocy społecznej. Liczbę rodzin w podziale na powody przyznania pomocy obrazuje tabela nr 35.

Tab.nr 35. Powody przyznania pomocy

Powód przyznania pomocy	Liczba rodzin	Liczba osób w rodzinach
Ubóstwo	210	432
Bezdomność	6	6
Potrzeba ochrony macierzyństwa	32	161
Bezrobocie	121	271
Niepełnosprawność	145	228
Długotrwała lub ciężka choroba	218	448
Bezradność w sprawach opiekuńczo-wychowawczych i prowadzenia gospodarstwa domowego	12	43
Przemoc w rodzinie	10	34
Alkoholizm	20	36
Trudności w przystosowaniu do życia po opuszczeniu zakładu karnego	4	7
Zdarzenie losowe	1	4

Źródło: MGOPS w Chęcinach

Do świadczeń pieniężnych realizowanych przez Miejsko Gminny Ośrodek Pomocy Społecznej w Chęcinach w 2018r. należały:

- Zasiłek stały (tab. nr 36),
- Zasiłek okresowy (tab. nr 37),
- Zasiłek celowy i specjalny zasiłek celowy (tab. nr 38),
- Wynagrodzenie należne opiekunowi z tytułu sprawowania opieki przyznane przez sąd.

Tab. nr 36. Zasiłki stałe w 2018r.

Forma pomocy	Liczba osób, którym przyznano świadczenia	Liczba świadczeń	Kwota świadczeń	Liczba rodzin	Liczba osób w rodzinach
Zasiłki stałe ogółem	96	968	539 623,17	96	103
W tym przyznane dla osoby:					
Samotnie gospodarującej	87	892	514 882,69	87	87

Raport o stanie Gminy Chęciny 2018

Pozostającej w rodzinie	9	76	24 740,48	9	22
-------------------------	---	----	-----------	---	----

Źródło: MGOPS w Chęcinach

Tab. nr 37. Zasiłki okresowe w 2018r.

Forma pomocy	Liczba osób, którym przyznano świadczenie	Liczba świadczeń	Kwota świadczeń	Liczba rodzin	Liczba osób w rodzinach
Zasiłki okresowe ogółem	50	257	81 563,16	50	79
W tym:					
Środki własne gminy	x	x	0	x	x
Dotacja	x	x	81 563,16	x	x
W tym przyznane z powodu:					
Bezrobocia	37	195	60 941,38	37	56
Długotrwałej choroby	13	40	11 827,63	13	19
Niepełnosprawności	0	0	0	0	0
Innej przyczyny	6	22	8 794,15	6	10

Źródło: MGOPS w Chęcinach

Tab.nr 38. Zasiłki celowe w 2018r.

Forma pomocy	Liczba osób, którym przyznano świadczenie	Liczba świadczeń	Kwota świadczeń	Liczba rodzin	Liczba osób w rodzinach
Zasiłki celowe i w naturze	208	x	91 930,86	200	362
W tym:					
Specjalny zasiłek celowy	81	129	32 412,13	77	138
Zasiłek celowy na pokrycie wydatków powstałych w wyniku zdarzenia losowego	1	1	7 000	1	4

Źródło: MGOPS w Chęcinach

Do świadczeń niepieniężnych realizowanych przez MGOPS w Chęcinach w 2018r. zaliczają się między innymi:

- praca socjalna – świadczone ją dla 871 osób,
- poradnictwo specjalistyczne -skorzystały 52 rodziny (124 osoby w rodzinach
- program rządowy w zakresie dożywiania, polegający na:
 - finansowanie posiłków w placówkach oświatowych i innych dla osób spełniających kryteria programu (**231 dzieci** z terenu Gminy Chęciny),
- przyznawanie świadczeń rzeczowych w postaci produktów żywnościowych - w okresie bożonarodzeniowym dla dzieci korzystających z posiłków w placówkach oświatowych przygotowano **130** paczek żywnościowych. Ponadto MGOPS w Chęcinach w 2018 roku wydał 292 skierowania dla rodzin (w sumie dla 700 osób) w celu otrzymania paczek żywnościowych w ramach Programu Operacyjnego Pomoc Żywnościowa 2014-2020. Program realizowany był we współpracy z Parafią Rzymskokatolicką w Chęcinach. W ramach Programu rozdysponowano 34405,00 kg żywności. Łącznie na program wydatkowano kwotę w wysokości **401 399,75 zł.**
- przyznawanie świadczenia pieniężnego na zakup posiłku lub żywności
- usługi opiekuńcze - tą formą pomocy objętych było **13 osób** z terenu Gminy Chęciny. Koszt realizacji zadania wyniósł **55 168,74 zł.**
- kierowanie i opłacanie kosztów pobytu w domu pomocy społecznej, W 2018r. Ośrodek współfinansował pobyt **28** osób w domach pomocy społecznej. Koszt zadania wyniósł **694 107,84 zł.**
- kierowanie do ośrodków wsparcia - zapewniono schronienie dla **6 osób** bezdomnych w schroniskach. Koszt zadania wyniósł **35 025,00 zł.**
- sprawienie pogrzebu - **2 osoby.** Koszt świadczeń wyniósł **7 450,00 zł.**
- opłacanie składek na ubezpieczenie zdrowotne za osoby uprawnione do zasiłku stałego - koszt świadczeń wyniósł **51 286,03 zł.** Jest to zadanie własne, obowiązkowe Gminy realizowane przez MGOPS, a finansowane w całości z budżetu państwa.
- wydawanie decyzji dotyczących prawa do świadczeń opieki zdrowotnej - wydano **68** decyzji administracyjnych. Okres ubezpieczenia obejmował do 90 dni. Wydatki z dotacji wyniosły **4 410,00 zł.**

W 2018 roku MGOPS zatrudniał 1 asystenta rodziny, który pracował z **16 rodzinami** na terenie Gminy i Miasta Chęciny. Działania asystenta rodziny obejmowały analizę sytuacji rodziny i środowiska rodzinnego oraz przyczyny kryzysu w rodzinie, wspieranie rodzin, wzmacnianie jej funkcji i roli, przeciwdziałanie marginalizacji i degradacji społecznej rodziny. Koszt realizacji zadania wyniósł **35 748,61 zł, w tym dotacja 17 771,13 zł.**

W 2018 roku umieszczonych w pieczy zastępczej było **6 dzieci**, co wygenerowało koszty w wysokości **61 396,32 zł.**

Kluczowym zadaniem jakie realizował Ośrodek były działania związane z przeciwdziałaniem przemocy w rodzinach. Do realizacji zadań związanych z przemocą powołany został Zespół Interdyscyplinarny, który w 2018 roku odbył **4** posiedzenia, natomiast pracą z indywidualnymi przypadkami kierowały powołane grupy robocze. Odbyło się **158** spotkań grup roboczych. Do Zespołu wpłynęły w omawianym okresie **43** formularze „Niebieska Karta”. W ramach funkcjonowania grup roboczych **23** osoby zostały zgłoszone do Gminnej Komisji ds. Rozwiązywania Problemów Alkoholowych, **37** spraw skierowano do Prokuratury i Policji, natomiast do Sądu Rejonowego w Kielcach wysłano **26** wniosków o wgląd w sytuację dzieci.

MGOPS wraz z Zespołem Interdyscyplinarnym zorganizował konkursu literacki pt. „Sekrety szczęśliwej rodziny”. Konkurs był zorganizowany dla uczniów klas IV-VIII szkół podstawowych i kl. III gimnazjum z terenu Gminy Chęciny.

Koszty realizacji zadania wyniosły **26 412,00 zł, w tym środki własne- 8 640,87 zł.**

W 2018r. wypłacono **15 441** świadczeń na kwotę **2 552 211,03 zł.**

9.6. Świadczenia ustawowe

W 2018 roku w Gminie Chęciny realizowano następujące świadczenia:

- Świadczenie „Dobry start” - skorzystało **1798** dzieci z terenu Gminy Chęciny. Koszt realizacji świadczenia wyniósł **557 380,00 zł**.
 - Karta Dużej Rodziny to system zniżek i dodatkowych uprawnień dla rodzin wielodzietnych zarówno w instytucjach publicznych, jak i w firmach prywatnych. Przysługuje rodzinom przynajmniej z 3 dzieci, niezależnie od dochodów. Wydano **153** karty dla **46** rodzin z terenu Gminy Chęciny, w tym 50 Kart dla rodziców, a 103 Karty dla dzieci. Koszt obsługi zadania wyniósł **388,00 zł**.
 - „Za życiem” - Z tytułu urodzenia się żywego dziecka, u którego zdiagnozowano ciężkie i nieodwracalne upośledzenie albo nieuleczalną chorobę zagrażającą życiu, które powstały w prenatalnym okresie rozwoju dziecka lub w czasie porodu Jednorazowe świadczenie przysługuje, jeżeli kobieta pozostawała pod opieką medyczną nie później niż od 10 tygodnia ciąży do porodu.
- W 2018r. Miejsko Gminny Ośrodek Pomocy Społecznej w Chęcinach wypłacił **3** świadczenia „Za życiem”. Koszt realizacji zadania wyniósł **12 000,00 zł**.
- Program 500+ (tab. nr 39).

Tab.nr 39. Realizacja Programu 500+ w ramach zadań zleconych w MGOPS w Chęcinach w 2018 roku.

Lp.	Wyszczególnienie	Dane statystyczne
1.	Liczba świadczeń wychowawczych, w tym:	18 552
1.1	- na pierwsze dziecko	7 401
2.	Liczba dzieci korzystających z Programu	1 773
3.	Liczba rodzin objętych Programem	1 213
4.	Koszty wypłaty świadczeń	9 250 816, 84
5.	Koszt obsługi świadczenia	140316,27

Źródło: MGOPS w Chęcinach

Świadczenia z funduszu alimentacyjnego i działania wobec dłużników alimentacyjnych - pomoc państwa w postaci świadczeń z funduszu alimentacyjnego miała na celu wspieranie osób znajdujących się w trudnej sytuacji materialnej z powodu niemożności wyegzekwowania alimentów od osoby zobowiązanej do alimentacji wobec dziecka, a także łączyła się z działaniami zmierzającymi do zwiększenia odpowiedzialności osób zobowiązanych do alimentacji - wypłacono **942** świadczenia z funduszu alimentacyjnego na kwotę **400 950,00zł**.

W Gminie Chęciny w 2018 roku, wprowadzono Kartę Seniora. Na blisko 2,5 tysiąca gmin w całej Polsce do ogólnopolskiego Programu Karty Seniora przystąpiło 110 gmin. Wśród nich znalazła się również i gmina Chęciny. Gminy, które chcą dołączyć do ogólnopolskiego programu karty seniora muszą spełnić odpowiednie warunki. Przede wszystkim na terenie gminy musi działać uniwersytet trzeciego wieku, klub seniora lub rada seniorów. Poza tym, przynajmniej raz w roku gmina musi organizować "dzień seniora" lub "senioralia". Na terenie naszej gminy niezwykle prężnie działa Chęciński Uniwersytet Trzeciego Wieku, do którego z każdym rokiem dołącza coraz większa liczba studentów. Organizowany jest także wojewódzki dzień seniora, podczas którego przez dwa dni odbywają się wykłady i różnego rodzaju zajęcia aktywizujące seniorów. Seniorzy zjeżdżają do nas tłumnie, gdzie wspólnie się bawią, korzystają z darmowych badań i porad, a także wymieniają

doświadczenia. Z terenu gminy Chęciny ogólnopolskie karty seniora otrzymało blisko 200 seniorów.



Karta seniora

10. Realizacja polityk, programów i strategii

Informacje przedstawione w niniejszym raporcie wskazują na dynamiczny rozwój i stopniową, aczkolwiek ciągłą poprawę warunków życia mieszkańców Gminy Chęciny. Podejmowane działania stanowią sumę realizacji uchwał Rady Miejskiej w Chęcinach, ale także różnych polityk, strategii i programów. To między innymi te dokumenty wyznaczają kierunek rozwoju gminy, a bilansowane bieżącymi rozstrzygnięciami, pozwalają na harmonijny rozwój w każdym obszarze. Obecna sytuacja Gminy Chęciny pozwala na stwierdzenie, iż poniższe dokumenty realizowane są planowo i efektywnie.

Ważnym dokumentem, przyjętym w czerwcu 2016 roku, jest Plan Gospodarki Niskoemisyjnej dla Gminy Chęciny na lata 2015-2020. To strategiczny dokument, mający wpływ na lokalną gospodarkę ekologiczną i energetyczną. Na podstawie jego założeń podejmowane są działania mające na celu ograniczenie emisji gazów cieplarnianych, zmniejszenie zużycia energii finalnej, zwiększenie wykorzystania energii ze źródeł odnawialnych oraz redukcję emisji zanieczyszczeń powietrza.

Samorząd od lat realizuje też Program usuwania wyrobów zawierających azbest z terenu Gminy i Miasta Chęciny. Podstawowym celem Programu jest wzrost ilości unieszkodliwionych oraz zabezpieczonych odpadów zawierających azbest. Plan unieszkodliwiania odpadów zawierających azbest i usuwania wyrobów zawierających azbest na etapie gminnym, składa się z zadań podstawowych i z zadań szczegółowych, mających na celu zmniejszenie ilości azbestu pozostającego do utylizacji.

Ze względu na stale wzrastającą liczbę wydawanych decyzji o warunkach zabudowy, duże znaczenie dla podejmowanych działań ma Studium Uwarunkowań i Kierunków Zagospodarowania Przestrzennego Gminy Chęciny. Obszary objęte planem zagospodarowania przestrzennego są na terenie gminy stale powiększane. Obecnie na terenie Gminy Chęciny Planem objęte jest 20% obszarów.

Wiele inwestycji zostało zrealizowanych dzięki przyjętemu na lata 2004-2013 Planowi Rozwoju Lokalnego Gminy Chęciny. Zakładał on rozwój infrastruktury, poprawę stanu środowiska, rozwój społeczny – poprawę warunków życia mieszkańców, rozwój turystyczny oraz promocję gminy.

Z dużym powodzeniem wykonywane są również założenia Kompleksowego Programu Rozwoju Szkół Gminy Chęciny. Opracowanie dokumentu pozwoliło na określenie kierunków dalszego rozwoju placówek szkolnych z obszaru gminy oraz działań niezbędnych,

aby zapewnić skuteczne, efektywne i kompleksowe kształcenie dzieci i młodzieży z obszaru gminy. Program, poza określeniem wizji, wskazuje najbardziej racjonalne, efektywne i uzasadnione kierunki rozwoju z wykorzystaniem różnych środków, w tym rozdysponowanych w ramach Regionalnego Programu Operacyjnego Województwa Świętokrzyskiego na lata 2014–2020 i innych źródeł finansowania zewnętrznego.

Kolejnym programem kluczowym dla oświaty i wychowania, jest Plan Rozwoju Oświaty Gminy Chęciny w zakresie kształtowania kompetencji kluczowych. Założeniem Planu jest budowanie jakości i efektywności pracy placówek oświatowych prowadzonych przez Gminę Chęciny, służących rozwojowi kompetencji kluczowych u uczniów. Główne cele to: zorganizowanie procesów edukacyjnych w sposób sprzyjający uczeniu się poprzez kształtowanie u uczniów kompetencji kluczowych w szkołach podstawowych prowadzonych przez Gminę Chęciny do roku 2020, wyrównywanie szans edukacyjnych dzieci i uczniów z Gminy Chęciny do roku 2020, wzmocnienie współpracy pomiędzy uczniami, rodzicami i nauczycielami oraz przedstawicielami innych środowisk na terenie szkół w Gminie Chęciny, a także zapewnienie odpowiednich warunków nauki, wychowania i opieki oraz bezpieczeństwa dla uczniów.

Istotne przeobrażenie naszej małej ojczyzny możliwe było także dzięki realizacji założeń Lokalnego Programu Rewitalizacji dla Gminy Chęciny na lata 2016-2023. Rewitalizacja to kompleksowy, wieloletni program działań w sferze społecznej oraz gospodarczej, przestrzenno-funkcjonalnej, technicznej i środowiskowej. Zainicjowany został przez Burmistrza Gminy i Miasta Chęciny oraz zatwierdzony przez Radę Miejską, w celu wyprowadzenia obszaru problemowego na terenie miasta i gminy ze stanu kryzysowego, poprzez nadanie mu nowej jakości funkcjonalnej i stworzenie warunków do jego rozwoju. Program pozwolił zmodernizować i nadać nowoczesny, ale też funkcjonalny wygląd rynkom chęcińskim, zaaranżowano też wiele miejskich uliczek, czyniąc je bezpieczniejszymi, ale też nadając im specyficzny dla tutejszej kultury klimat.

Lokalny Program Rewitalizacji jest ściśle powiązany z Planem Odnowy Miejscowości Chęciny, w zakresie zadań rewitalizacyjnych. Sam Plan umieszcza rewitalizację w kilku priorytetach rozwojowych, którym przypisano wykaz działań inwestycyjnych, umożliwiających ich realizację. LPR miał za zadanie tworzyć płaszczyzny koordynacji tych działań. Cele wyznaczone w LPR oraz w Planie Odnowy w obszarze rewitalizacji osiągnąć są w taki sposób, aby wzmacniały się wzajemnie i tworzyły wartość dodaną, wyznaczając dla poszczególnych działań z innych strategii ramy czasowe i przestrzenne tak, żeby następował efekt synergii.

Plan działań Gminy Chęciny bazujący na potencjałach endogenicznych, przyjęty został Zarządzeniem Burmistrza Gminy i Miasta Chęciny. Poprzez określenie kierunków działań, dokument stanowi swoisty plan działań, który opiera się na endogenicznych potencjałach gminy oraz wynika w szczególności ze specyficznych uwarunkowań i zasobów przyrodniczych, przestrzennych i kulturowych gminy. Realizacja założeń koncepcyjnych przyczynia się do rozwoju przedsiębiorczości oraz tworzenia miejsc pracy w branży turystycznej, a także do wzrostu atrakcyjności turystycznej Gminy Chęciny.

Wśród realizowanych programów, polityk i strategii, wymienić warto również Strategię Rozwiązywania Problemów Społecznych w Gminie Chęciny na lata 2016-2022. Celem Strategii są działania długookresowe i długofalowe, polegające na inwestycji w kapitał ludzki, system edukacji, poprawę sytuacji materialnej, działania na rzecz poprawy rynku zatrudnienia mające powiązania ze wzrostem przedsiębiorczości. Kompleksowa pomoc osobom z problemami społecznymi powinna opierać się ponadto na profilaktyce,

systematycznym monitorowaniu sytuacji społecznej i wczesnym reagowaniu w razie piętrzących się kłopotów.

Raport o stanie Gminy Chęciny 2018

Załącznik nr 1: Uchwały podjęte w 2018 roku.

Nr Uchwały Rady Miejskiej w Chęcinach	data	w sprawie	realizacja
pomoc społeczna			
31/IV/18	21.12.2018	w sprawie podwyższenia kryterium dochodowego uprawniającego do świadczenia pieniężnego z pomocy społecznej w formie zasiłku celowego na zakup posiłku i żywności dla osób objętych wieloletnim rządowym programem „Posiłek w szkole i w domu” na lata 2019-2023	w trakcie realizacji
30/IV/18	21.12.2018	w sprawie uchwalenia wieloletniego programu osłonowego gminy Chęciny „Posiłek w szkole i w domu” na lata 2019 – 2023	w trakcie realizacji
412/LXIV/18	29.06.2018	w sprawie upoważnienia kierownika Miejsko-Gminnego Ośrodka Pomocy Społecznej w Chęcinach do prowadzenia postępowania, w tym wydawania decyzji administracyjnych w sprawach z zakresu świadczeń pomocy materialnej o charakterze socjalnym dla uczniów zamieszkałych na terenie Gminy Chęciny	zrealizowano
411/LXIV/18	29.06.2018	w sprawie uchwalenia regulaminu udzielania pomocy materialnej o charakterze socjalnym dla uczniów zamieszkałych na terenie Gminy Chęciny	zrealizowano
410/LXIV/18	29.06.2018	w sprawie wprowadzenia zmian w Statucie Miejsko-Gminnego Ośrodka Pomocy Społecznej w Chęcinach	zrealizowano
zagospodarowanie przestrzenne			
29/IV/18	21.12.2018	w sprawie przystąpienia do sporządzenia zmiany Nr 6 „Studium uwarunkowań i kierunków zagospodarowania przestrzennego Miasta Chęciny”.	wybrano wykonawcę
28/IV/18	21.12.2018	w sprawie przystąpienia do sporządzenia zmiany Nr 13 „Studium uwarunkowań i kierunków zagospodarowania przestrzennego Gminy Chęciny”.	wybrano wykonawcę
441/LXVIII/2018	18.10.2018	w sprawie uchwalenia Zmiany Nr 12 Studium uwarunkowań i kierunków zagospodarowania przestrzennego gminy Chęciny.	w trakcie realizacji
żłobek			
27/IV/18	21.12.2018	w sprawie przyjęcia planu nadzoru nad żłobkami, klubami dziecięcymi oraz dziennymi opiekunami	w trakcie realizacji
26/IV/18	21.12.2018	w sprawie ustalenia opłat za pobyt dziecka w Żłobku Samorządowym prowadzonym przez Gminę Chęciny, maksymalnej wysokości opłaty za wyżywienie oraz warunków zwolnienia od ponoszenia tych opłat	w trakcie realizacji

Raport o stanie Gminy Chęciny 2018

25/IV/18	21.12.2018	w sprawie ustalenia wysokości opłaty za wpis do rejestru żłobków i klubów dziecięcych prowadzonego przez Burmistrza Gminy i Miasta Chęciny	w trakcie realizacji
436/LXVIII/2018	18.10.2018	w sprawie utworzenia Żłobka Samorządowego w Chęcinach oraz uchwalenia jego statutu	zrealizowano
finanse			
24/IV/18	21.12.2018	w sprawie Wieloletniej Prognozy Finansowej Gminy i Miasta Chęciny na lata 2018 – 2030	w trakcie realizacji
23/IV/18	21.12.2018	w sprawie uchwalenia budżetu gminy Chęciny na 2019 rok	w trakcie realizacji
22/IV/18	21.12.2018	w sprawie określenia stawek dotacji przedmiotowej dla zakładu budżetowego Gminy Chęciny	zrealizowano
21/IV/18	21.12.2018	w sprawie udzielenia pomocy rzeczowej dla Powiatu Kieleckiego	w trakcie realizacji
18/IV/18	21.12.2018	w sprawie zmiany uchwały Rady Miejskiej w Chęcinach Nr 361/LV/17z dnia 21 grudnia 2017 r. w sprawie określenia stawek dotacji przedmiotowej dla zakładu budżetowego Gminy Chęciny	zrealizowano
17/IV/18	21.12.2018	w sprawie zmiany uchwały Rady Miejskiej Nr 365/LV/17 z dnia 21 grudnia 2017 r. w sprawie Wieloletniej Prognozy Finansowej Gminy i Miasta Chęciny na lata 2018 – 2029	zrealizowano
4/II/18	29.11.2018	w sprawie zmiany uchwały Rady Miejskiej Nr 365/LV/17 z dnia 21 grudnia 2017 r. w sprawie Wieloletniej Prognozy Finansowej Gminy i Miasta Chęciny na lata 2018 – 2029	zrealizowano
443/LXIX/18	13.11.2018	w sprawie zmiany uchwały Rady Miejskiej Nr 365/LV/17 z dnia 21 grudnia 2017 r. w sprawie Wieloletniej Prognozy Finansowej Gminy i Miasta Chęciny na lata 2018 – 2029	zrealizowano
434/LXVIII/2018	18.10.2018	w sprawie zmiany uchwały Nr 380/LIX/18 Rady Miejskiej w Chęcinach z dnia 28.03.2018 r. w sprawie udzielenia pomocy rzeczowej dla Województwa Świętokrzyskiego.	przygotowanie do realizacji, trwają uzgodnienia
432/LXVIII/18	18.10.2018	w sprawie zmiany uchwały Rady Miejskiej Nr 365/LV/17 z dnia 21 grudnia 2017 r. w sprawie Wieloletniej Prognozy Finansowej Gminy i Miasta Chęciny na lata 2018 – 2029	zrealizowano
428/LXVII/18	06.09.2018	w sprawie zmiany uchwały Rady Miejskiej Nr 365/LV/17 z dnia 21 grudnia 2017 r. w sprawie Wieloletniej Prognozy Finansowej Gminy i Miasta Chęciny na lata 2018 – 2029	zrealizowano
423/LXVI/18	27.08.2018	w sprawie zmiany uchwały Rady Miejskiej Nr 365/LV/17 z dnia 21 grudnia 2017 r. w sprawie Wieloletniej Prognozy Finansowej Gminy i Miasta Chęciny na lata 2018 – 2029	zrealizowano

Raport o stanie Gminy Chęciny 2018

419/LXV/18	23.07.2018	w sprawie zmiany uchwały Rady Miejskiej Nr 365/LV/17 z dnia 21 grudnia 2017 r. w sprawie Wieloletniej Prognozy Finansowej Gminy i Miasta Chęciny na lata 2018 – 2029	zrealizowano
417/LXIV/18	29.06.2018	w sprawie udzielenia absolutorium Burmistrzowi Gminy i Miasta Chęciny z tytułu wykonania budżetu za 2017 rok	zrealizowano
416/LXIV/18	29.06.2018	w sprawie zatwierdzenia sprawozdania finansowego wraz ze sprawozdaniem z wykonania budżetu za 2017 rok	zrealizowano
405/LXIV/18	29.06.2018	w sprawie zmiany uchwały Rady Miejskiej Nr 365/LV/17 z dnia 21 grudnia 2017 r. w sprawie Wieloletniej Prognozy Finansowej Gminy i Miasta Chęciny na lata 2018 – 2029	zrealizowano
401/LXIII/18	28.05.2018	w sprawie emisji obligacji komunalnych oraz określenia zasad ich zbywania, nabywania i wykupu	w trakcie realizacji
399/LXIII/18	28.05.2018	w sprawie zmiany uchwały Rady Miejskiej w Chęcinach Nr 361/LV/17 z dnia 21 grudnia 2017 r. w sprawie określenia stawek dotacji przedmiotowej dla zakładu budżetowego Gminy Chęciny	zrealizowano
398/LXIII/18	28.05.2018	w sprawie ustalenia stawki dopłat w formie dotacji przedmiotowej dla Zakładu Gospodarki Komunalnej w Chęcinach z przeznaczeniem na dopłatę do 1 m ³ sprzedanej wody i odprowadzonych ścieków.	zrealizowano
397/LXIII/18	28.05.2018	w sprawie zmiany uchwały Rady Miejskiej Nr 365/LV/17 z dnia 21 grudnia 2017 r. w sprawie Wieloletniej Prognozy Finansowej Gminy i Miasta Chęciny na lata 2018 – 2029	zrealizowano
395/LXII/18	27.04.2018	w sprawie zmiany uchwały Rady Miejskiej Nr 365/LV/17 z dnia 21 grudnia 2017 r. w sprawie Wieloletniej Prognozy Finansowej Gminy i Miasta Chęciny na lata 2018 – 2029	zrealizowano
393/LXI/18	19.04.2018	w sprawie zatwierdzenia składki członkowskiej Gminy Chęciny, w ramach członkostwa w Stowarzyszeniu Gmin "Geoland Świętokrzyski"	zrealizowano
391/LXI/18	19.04.2018	w sprawie zmiany uchwały Rady Miejskiej Nr 365/LV/17 z dnia 21 grudnia 2017 r. w sprawie Wieloletniej Prognozy Finansowej Gminy i Miasta Chęciny na lata 2018 – 2029	zrealizowano
388/LX/18	09.04.2018	w sprawie zmiany uchwały Rady Miejskiej Nr 365/LV/17 z dnia 21 grudnia 2017 r. w sprawie Wieloletniej Prognozy Finansowej Gminy i Miasta Chęciny na lata 2018 – 2029	zrealizowano
380/LIX/18	28.03.2018	w sprawie udzielenia pomocy rzeczowej dla Województwa Świętokrzyskiego.	przygotowanie do realizacji, trwają uzgodnienia

Raport o stanie Gminy Chęciny 2018

379/LIX/18	28.03.2018	w sprawie zmiany uchwały Rady Miejskiej Nr 365/LV/17 z dnia 21 grudnia 2017 r. w sprawie Wieloletniej Prognozy Finansowej Gminy i Miasta Chęciny na lata 2018 – 2029	zrealizowano
376/LVII/18	26.02.2018	w sprawie zmiany uchwały Rady Miejskiej Nr 365/LV/17 z dnia 21 grudnia 2017 r. w sprawie Wieloletniej Prognozy Finansowej Gminy i Miasta Chęciny na lata 2018 – 2029	zrealizowano
368 /LVI/ 18 375/LVII/18 378 /LIX/ 18 387/LX/ 18 390/LXI/ 18 394 /LXII/ 18 396/LXIII/ 18 404/LXIV/ 18 418/LXV/18 422 / LXVI / 18 427/LXVII/ 18 431/LXVIII/18 442 /LXIX/ 18 3/II/2018 14/III/18 16/IV/ 1821	18.01.2018 26.02.2018 28.03.2018 09.04.2018 19.04.2018 27.04.2018 28.05.2018 29.06.2018 23.07.2018 27.08.2018 06.09.2018 18.10.2018 13.11.2018 29.11.2018 07.12.2018 21.12.2018	w sprawie wprowadzenia zmian w budżecie Gminy Chęciny na 2018 r.	zrealizowano
370/LVI/18 377/LVII/18 381/LIX/18 392/LXI/18 400/LXIII/18 420/LXV/18 424/LXVI/18 433/LXVIII/2018 444/LXIX/2018 20/IV/18	18.01.2018 26.02.2018 28.03.2018 19.04.2018 28.05.2018 23.07.2018 27.08.2018 18.10.2018 13.11.2018 21.12.2018	w sprawie zmiany uchwały Nr 360/LV/17 Rady Miejskiej w Chęcinach z dnia 21 grudnia 2017 r. w sprawie udzielenia pomocy finansowej dla Powiatu Kieleckiego.	w trakcie realizacji
369/LVI/18	18.01.2018	w sprawie zmiany uchwały Rady Miejskiej Nr 365/LV/17 z dnia 21 grudnia 2017 r. w sprawie Wieloletniej Prognozy Finansowej Gminy i Miasta Chęciny na lata 2018 – 2029	zrealizowano
podatki			
9/III/18	07.12.2018	w sprawie obniżenia ceny skupu żyta do celów wymiaru podatku rolnego na 2019 rok	w trakcie realizacji
7/III/18	07.12.2018	w sprawie określenia wysokości stawek podatku od środków transportowych na 2019 rok	w trakcie realizacji
6/III/18	07.12.2018	w sprawie określenia wysokości stawek podatku od nieruchomości na 2019 rok	w trakcie realizacji
GKRPA			

Raport o stanie Gminy Chęciny 2018

19/IV/18	21.12.2018	w sprawie uchwalenia Gminnego Programu Profilaktyki i Rozwiązywania Problemów Alkoholowych oraz Przeciwdziałania Narkomanii na rok 2019 na terenie Gminy Chęciny	w trakcie realizacji
437/LXVIII/2018	18.10.2018	w sprawie zmiany Uchwały w sprawie uchwalenia Gminnego Programu Profilaktyki i Rozwiązywania Problemów Alkoholowych oraz Przeciwdziałania Narkomanii na rok 2018 na terenie Gminy Chęciny	zrealizowano
371/LVI/18	18.01.2018	w sprawie zmiany Uchwały Nr 345/LIV//17 Rady Miejskiej w Chęcinach z dnia 29 listopada 2017 r. w sprawie uchwalenia Gminnego Programu Profilaktyki i Rozwiązywania Problemów Alkoholowych oraz Przeciwdziałania Narkomanii na rok 2018 na terenie Gminy Chęciny	zrealizowano
organizacja			
15/III/18	07.12.2018	w sprawie Statutu Gminy Chęciny	zrealizowano
5/II/18	29.11.2018	w sprawie ustalenia wynagrodzenia Burmistrza Gminy i Miasta Chęciny.	zrealizowano
2/I/18	21.11.2018	w sprawie wyboru wiceprzewodniczących Rady Miejskiej w Chęcinach	zrealizowano
1/I/18	21.11.2018	w sprawie wyboru przewodniczącego Rady Miejskiej w Chęcinach	zrealizowano
438/LXVIII/2018	18.10.2018	w sprawie uchwalenia Roczno Programu Współpracy Gminy i Miasta Chęciny z organizacjami pozarządowymi oraz podmiotami, o których mowa w art. 3 ust. 3 ustawy z dnia 24 kwietnia 2003 roku o działalności pożytku publicznego i o wolontariacie, na rok 2019.	w trakcie realizacji
430/LXVII/18	06.09.2018	w sprawie utworzenia odrębnego obwodu głosowania w wyborach organów jednostek samorządu terytorialnego zarządzonych na dzień 21 października 2018r.	zrealizowano
429/LXVII/18	06.09.2018	w sprawie zmiany siedziby Obwodowej Komisji Wyborczej i sprostowania błędu pisarskiego w adresie siedziby Obwodowej Komisji Wyborczej	zrealizowano
421/LXV/18	23.07.2018	w sprawie ustalenia wynagrodzenia Burmistrza Gminy i Miasta Chęciny.	zrealizowano
384/LIX/18	28.03.2018	w sprawie funduszu sołeckiego na 2019 rok	zrealizowano

Raport o stanie Gminy Chęciny 2018

383/LIX/18	28.03.2018	w sprawie podziału Gminy Chęciny na stałe obwody głosowania, ustalenia ich numerów, granic oraz siedzib obwodowych komisji wyborczych	zrealizowano
382/LIX/18	28.03.2018	w sprawie podziału Gminy Chęciny na okręgi wyborcze, ustalenia ich granic i numerów oraz liczby radnych wybieranych w każdym okręgu wyborczym	zrealizowano
374/LVI/18	18.01.2018	w sprawie przekazania skarg według właściwości	zrealizowano
nieruchomości			
13/III/18	07.12.2018	w sprawie wyrażenia zgody na nabycie nieruchomości położonej w Chęcinach obr. 01 oznaczonej jako działka nr 605/1	zrealizowano, działka została zakupiona
12/III/18	07.12.2018	w sprawie wyrażenia zgody na nabycie nieruchomości położonej w Chęcinach obr. 01 oznaczonej jako działka nr 904/128	zrealizowano, działka została zakupiona
11/III/18	07.12.2018	w sprawie wyrażenia zgody na nabycie nieruchomości położonej w Chęcinach obr. 01 oznaczonej jako działka nr 558/1	zrealizowano, działka została zakupiona
odpady komunalne			
8/III/18	07.12.2018	w sprawie ustalenia stawki opłaty za gospodarowanie odpadami komunalnymi	zrealizowano
ochrona środowiska			
407/LXIV/18	29.06.2018	w sprawie przyjęcia Aneksu nr 1 do „Planu Gospodarki Niskoemisyjnej dla Gminy Chęciny na lata 2015-2020”	w trakcie realizacji
406/LXIV/18	29.06.2018	w sprawie przyjęcia zasad udzielania dotacji celowej na wymianę źródeł ciepła w celu ograniczenia niskiej emisji i zanieczyszczeń powietrza na terenie Gminy i Miasta Chęciny w 2018 r.	zrealizowano
opieka nad zwierzętami			
386/LIX/18	28.03.2018	w sprawie przyjęcia Programu opieki nad zwierzętami bezdomnymi oraz zapobiegania bezdomności zwierząt na terenie Gminy i Miasta Chęciny na rok 2018	zrealizowano
zdrowie			
10/III/18	07.12.2018	w sprawie powołania Rady Społecznej Samorządowego Zakładu Podstawowej Opieki Zdrowotnej w Chęcinach	zrealizowano
409/LXIV/18	29.06.2018	w sprawie zatwierdzenia sprawozdania finansowego Samorządowego Zakładu Podstawowej Opieki Zdrowotnej w Chęcinach za 2017 rok	zrealizowana

Raport o stanie Gminy Chęciny 2018

385/LIX/18	28.03.2018	w sprawie przystąpienia do opracowania programu polityki zdrowotnej pn. „Program profilaktyki zakażeń meningokokowych na lata 2018-2020 w gminie i mieście Chęciny”	w trakcie realizacji
inwestycje drogowe			
440/LXVIII/2018	18.10.2018	w sprawie wstępnej lokalizacji nowych przystanków komunikacyjnych	zrealizowano
439/LXVIII/2018	18.10.2018	zmieniająca uchwałę 328/XLII/13 Rady Miejskiej w Chęcinach z dnia 20 lutego 2013r. w sprawie określenia przystanków komunikacyjnych oraz warunków korzystania z przystanków komunikacyjnych, których właścicielem lub zarządzającym jest Gmina Chęciny	zrealizowano
408/LXIV/18	29.06.2018	w sprawie wstępnej lokalizacji nowych przystanków komunikacyjnych	zrealizowano
oświata			
435/LXVIII/2018	18.10.2018	w sprawie nadania imienia Szkole Podstawowej z oddziałami dwujęzycznymi w Bolminie	zrealizowano
414/LXIV/18	29.06.2018	w sprawie określenia tygodniowego obowiązkowego wymiaru godzin zajęć psychologów, pedagogów, logopedów, doradców zawodowych, terapeutów pedagogicznych zatrudnionych w szkołach, dla których organem prowadzącym jest Gmina Chęciny	w trakcie realizacji
413/LXIV/18	29.06.2018	w sprawie określenia zasad udzielania i rozmiaru zniżek tygodniowego obowiązkowego wymiaru godzin zajęć dyrektorów, wicedyrektorów oraz nauczycieli, którym powierzono stanowisko kierownicze w przedszkolu lub szkole dla których Gmina Chęciny jest organem prowadzącym	w trakcie realizacji
402/LXIII/18	28.05.2018	w sprawie nadania imienia Szkole Podstawowej w Tokarni	zrealizowano
373/LVI/18	18.01.2018	w sprawie określenia wysokości opłat za korzystanie z wychowania przedszkolnego przez dzieci objęte wychowaniem przedszkolnym do końca roku szkolnego w roku kalendarzowym, w którym kończą 6 lat w przedszkolu prowadzonym przez Gminę Chęciny	akt oczekujący
372/LVI/18	18.01.2018	w sprawie ustalenia trybu udzielania i rozliczania dotacji dla publicznych podmiotów oświatowych prowadzonych przez osoby prawne niebędące jednostkami samorządu terytorialnego i osoby fizyczne oraz trybu przeprowadzenia kontroli prawidłowości ich pobrania i wykorzystywania, oraz termin i sposób rozliczenia wykorzystania dotacji	w trakcie realizacji
działalność gospodarcza			

Raport o stanie Gminy Chęciny 2018

426/LXVI/18	27.08.2018	w sprawie ustalenia maksymalnej liczby zezwoleń na sprzedaż napojów alkoholowych na terenie Miasta i Gminy Chęciny	w trakcie realizacji
425/LXVI/18	27.08.2018	w sprawie ustalenia zasad usytuowania na terenie Miasta i Gminy Chęciny miejsc sprzedaży i podawania napojów alkoholowych	w trakcie realizacji
inne			
415/LXIV/18	29.06.2018	w sprawie nadania nazwy placowi położonemu w Wolicy	zrealizowano
403/LXIII/18	28.05.2018	w sprawie wyrażenia zgody na utworzenie miejsca okazjonalnie wykorzystywanego do kąpieli oraz określenia sezonu kąpielowego dla miejsca okazjonalnie wykorzystywanego do kąpieli	zrealizowano
389/LX/18	09.04.2018	w sprawie przyjęcia aktualizacji „Lokalnego Programu Rewitalizacji dla Gminy Chęciny na lata 2016-2023”	zrealizowano

Spis tabel	strona
<i>Tab. nr 1. Rada Miejska w Chęcinach, kadencja 2018-2023</i>	8
<i>Tab. nr 2. Rada Miejska w Chęcinach, kadencja 2014-2018</i>	8
<i>Tab. nr 3. Sołtysi i Przewodniczący Zarządów Osiedlowych 2018r</i>	9
<i>Tab. nr 4. Liczba stałych mieszkańców miejscowości</i>	11
<i>Tab. nr 5. Liczba stałych mieszkańców wg wieku i płci w gminie Chęciny w 2018r</i>	12
<i>Tab. nr 6. Liczba stałych mieszkańców gminy, dane z Rejestru Mieszkańców Gminy Chęciny</i>	13
<i>Tab. nr 7. Ilość wydanych decyzji o warunki zabudowy</i>	13
<i>Tab. nr 8. Podział gruntów gminy Chęciny</i>	15
<i>Tab. nr 9. Bonitacyjna klasyfikacja gruntów ornych gminy</i>	16
<i>Tab. nr 10. Zestawienie eksploatowanych surowców mineralnych na terenie gminy Chęciny</i>	17
<i>Tab. nr 11. Ujęcia wody pitnej na terenie Gminy Chęciny</i>	18
<i>Tab. nr 12. Charakterystyka rezerwatów przyrody występujących na terenie Gminy Chęciny</i>	19
<i>Tab. nr 13. Pomniki przyrody występujące na terenie Gminy Chęciny</i>	21
<i>Tab. nr 14. Charakterystyka obszarów Natura 2000 na terenie Gminy Chęciny</i>	22
<i>Tab. nr 15. Mienie komunalne gminy</i>	23
<i>Tab. nr 16. Rozporządzanie mieniem komunalnym gminy</i>	24
<i>Tab. nr 17. Zagospodarowanie odpadów komunalnych</i>	26
<i>Tab. nr 18. Wydatki w poszczególnych obszarach</i>	29
<i>Tab. nr 19. Finansowanie w nowej perspektywie finansowej 2014-2020</i>	33
<i>Tab. nr 21. Stan organizacji szkół podstawowych i gimnazjów w roku szkolnym</i>	50
<i>Tab. nr 22. Stan organizacji przedszkola Samorządowego w Chęcinach</i>	51
<i>Tab. nr 23. Stan organizacji szkół podstawowych prowadzonych przez Stowarzyszenia w roku szkolnym 2017/2018</i>	51
<i>Tab. nr 24. Stan organizacji punktów przedszkolnych</i>	51
<i>Tab. nr 25. Inwestycje związane z bazą lokalową do działalności oświatowej</i>	52
<i>Tab. nr 26. Programy edukacyjne</i>	56
<i>Tabela nr 27. Wyniki egzaminu gimnazjalnego w roku 2018-szkoły prowadzone przez Gminę Chęciny</i>	59
<i>Tab. nr 28. Zrealizowane projekty z obszaru turystyki</i>	64
<i>Tab. nr 29. Dotacje dla klubów sportowych w 2018r</i>	71
<i>Tab. nr 30. Nagrody przyznane Gminie Chęciny</i>	71
<i>Tab. nr 31. Dotacje dla OSP w 2018r</i>	74
<i>Tab. nr 32. Inwestycje w obszarze bezpieczeństwa</i>	74
<i>Tab. nr 33. Dotacje na przeciwdziałanie patologio społecznym</i>	82
<i>Tab. nr 34. Kryterium dochodowe obowiązujące w 2018r</i>	83
<i>Tab. nr 35. Powody przyznania pomocy</i>	84
<i>Tab. nr 36. Zasiłki stałe w 2018r</i>	84
<i>Tab. nr 37. Zasiłki okresowe w 2018r</i>	85
<i>Tab. nr 38. Zasiłki celowe w 2018r</i>	85
<i>Tab. nr 39. Realizacja Programu 500+ w ramach zadań zleconych w MGOPS w Chęcinach w 2018 roku</i>	87

Spis wykresów	strona
Wyk. nr 1. Bezrobocie rejestrowane w Gminie Chęciny w ostatnich latach...	14
Wyk. nr 2. Udział procentowy powierzchni gruntów gminy Chęciny.....	15
Wyk. nr 3. Procentowy udział bonitacyjnej klasyfikacji gruntów ornych.....	16
Wyk. nr 4. Zestawienie gruntów gminnych.....	24
Wyk. nr 5. Dochody Gminy Chęciny w latach 2010-2018.....	28
Wyk. nr 6. Procentowa wielkość wydanych środków w poszczególnych obszarach.....	30
Wyk. nr 7. Wydatki Gminy Chęciny w latach 2010-2018.....	31
Wyk. nr 8. Wyjazdy na akcje OSP w 2018r.....	78
Wyk. nr 9. Wykroczenia na podstawie prowadzonych postępowań.....	79
Wyk. nr 10. Wykroczenia na podstawie mandatów.....	79
Wyk. nr 11. Ilość przestępstw ogółem oraz z podziałem na miejscowości.....	79
Wyk. nr 12. Ilość przestępstw wchodzących w skład 7 podstawowych kategorii.....	80
Wyk. nr 13. Ilość szczepień przeciwko chorobie grypy na przestrzeni ostatnich lat.....	81

Spis rysunków	strona
Rys. nr 1. Lokalizacja Gminy Chęciny w powiecie kieleckim.....	6
Rys. nr 2. Sołectwa na obszarze Gminy Chęciny.....	6
Rys. nr 3. Lokalizacja JCWPd 101 (kod PLGW2000101).....	18
Rys. nr 4. Chęcińsko–Kielecki Park Krajobrazowy na obszarze Gminy Chęciny...	19
Rys. nr 5. Lokalizacja rezerwatów przyrody w Gminie Chęciny.....	21
Rys. nr 6. Lokalizacja pomników przyrody w Gminie Chęciny.....	21
Rys. nr 7. Natura 2000 Specjalne Obszary Ochrony.....	22
Rys. nr 8. Lokalizacja Ch-KOCHK.....	23