

Projekt

Druk Nv 10

z dnia 7 października 2019 r.
Zatwierdzony przez

**UCHWAŁA NR
RADY MIEJSKIEJ W CHĘCINACH**

z dnia 2019 r.

w sprawie wyrażenia zgody na nabycie nieruchomości położonej w Starochęcinach obr. 0014 oznaczonej jako działka nr 133/21

Na podstawie art. 18 ust. 2 pkt 9 litera a ustawy z dnia 8 marca 1990 roku o samorządzie gminnym (tekst jedn. Dz. U. z 2019 r. poz. 506 ze zm.) oraz art. 25 ust. 1 i 2 w związku z art. 23 ust. 1 pkt 7 ustawy z dnia 21 sierpnia 1997 roku o gospodarce nieruchomościami (tekst jedn. Dz. U. z 2018 r., poz. 2204 ze zm.) Rada Miejska w Chęcinach uchwała, co następuje:

§ 1.

Wyraża się zgodę na nabycie nieruchomości oznaczonej jako działka ewidencyjna nr 133/21 o pow. 0,0032 ha (użytek ŁIII), położonej w obrębie geodezyjnym Starochęciny, stanowiącej własność Powiatu Kieleckiego na rzecz Gminy Chęciny, z przeznaczeniem na rozbudowę infrastruktury gminnej.

§ 2.

Wykonanie uchwały powierza się Burmistrzowi Gminy i Miasta Chęciny.

§ 3.

Uchwała wchodzi w życie z dniem podjęcia.

Konrad Koloway
adwokat



Uzasadnienie

Mając na uwadze zapisy art. 18 ust. 2 pkt 9 lit a ustawy z dnia 8 marca 1990 r. o samorządzie gminnym (t.j. Dz.U. z 2019r. poz. 506 ze zm.), w celu nabycia na rzecz Gminy nieruchomości, wymagana jest zgoda Rady Gminy.

W związku z wydaniem przez Burmistrza Gminy i Miasta Chęciny decyzji nr 28/2018 znak: IBD-III.6733.20.2018.ACH z dnia 06.08.2018 roku w sprawie ustalenia lokalizacji inwestycji celu publicznego dla zamierzenia inwestycyjnego polegającego na budowie sieci kanalizacji sanitarnej, niezbędnym działaniem jest wszczęcie procedury nabycia na rzecz Gminy Chęciny nieruchomości oznaczonej nr działki 133/21 będącej własnością Powiatu Kieleckiego, z przeznaczeniem na lokalizację pompowni ścieków i kanalizacji sanitarnej dla wspomnianej wcześniej inwestycji.

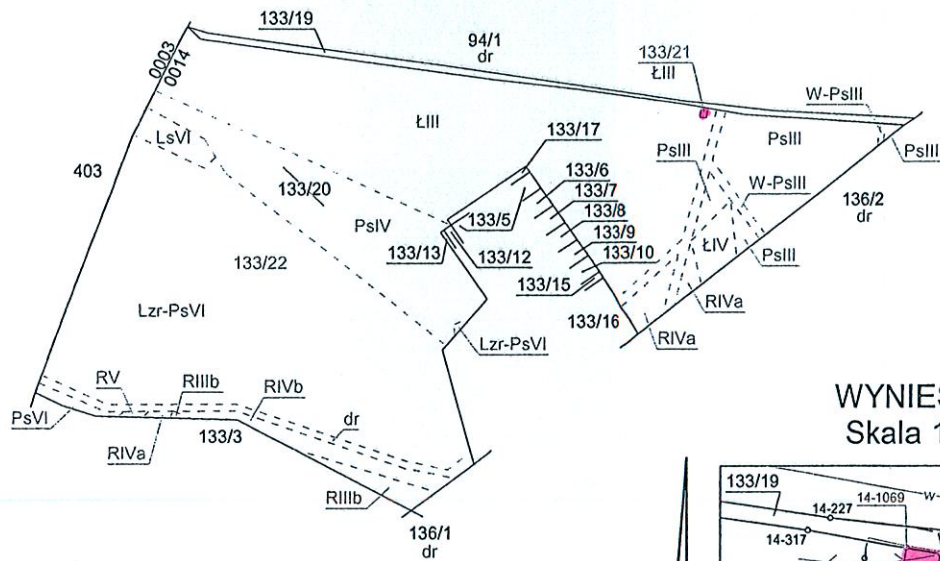
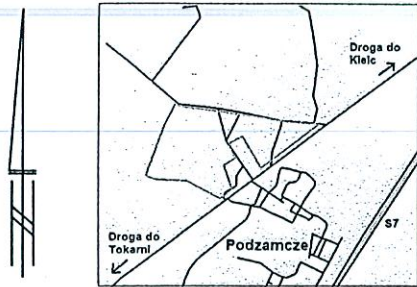
Nieruchomość nr 133/21 zostanie nabyta z przeznaczeniem na rozbudowę infrastruktury gminnej. Cena nabycia nieruchomości zostanie ustalona w ramach negocjacji cenowych. Gmina ponosi również koszty sporządzenia umowy przenoszącej własność.

Mając powyższe na uwadze podjęcie niniejszej uchwały należy uznać za zasadne.

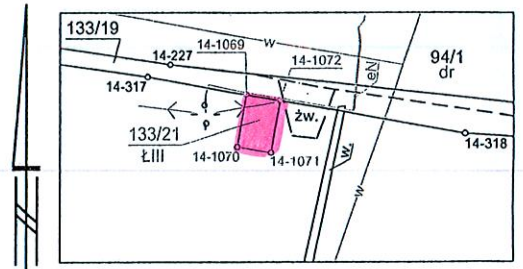

mgr Cezary Puchała
Kierownik Referatu Gospodarki Nieruchomościami,
Ochrony Środowiska i Rolnictwa



ORIENTACJA 1:10000



WYNIESIENIE Skala 1:1000



7.141.16.07.3
7.141.16.12.1

woj.: świętokrzyskie
pow.: kielecki
jedn. ewid.: 260403_5
Chęciny - obszar wiejski
obr. ewid.: 0014
Starochęciny
działka: 133/20
K11L/00089678/7

MAPA Z PROJEKTEM PODZIAŁU NIERUCHOMOŚCI w skali 1:5000

S
Z
Uk
p