

z dnia 7 października 2019 r.

Zatwierdzony przez

**UCHWAŁA NR
RADY MIEJSKIEJ W CHĘCINACH**

z dnia 2019 r.

w sprawie wyrażenia zgody na nabycie nieruchomości położonej w Starochęcinach obr. 0014 oznaczonej jako działka nr 202/1

Na podstawie art. 18 ust. 2 pkt 9 litera a ustawy z dnia 8 marca 1990 roku o samorządzie gminnym (tekst jedn. Dz. U. z 2019 r. poz. 506 ze zm.) oraz art. 25 ust. 1 i 2 w związku z art. 23 ust. 1 pkt 7 ustawy z dnia 21 sierpnia 1997 roku o gospodarce nieruchomościami (tekst jedn. Dz. U. z 2018 r., poz. 2204 ze zm.) Rada Miejska w Chęcinach uchwała, co następuje:

§ 1.

Wyraża się zgodę na nabycie nieruchomości oznaczonej jako działka ewidencyjna nr 202/1 o pow. 0,0202 ha (użytek PsIV), położonej w obrębie geodezyjnym Starochęciny, stanowiącej własność osoby fizycznej na rzecz Gminy Chęciny, z przeznaczeniem na rozbudowę infrastruktury gminnej.

§ 2.

Wykonanie uchwały powierza się Burmistrzowi Gminy i Miasta Chęciny.

§ 3.

Uchwała wchodzi w życie z dniem podjęcia.

Konrad Kokowski
adwokat

Uzasadnienie

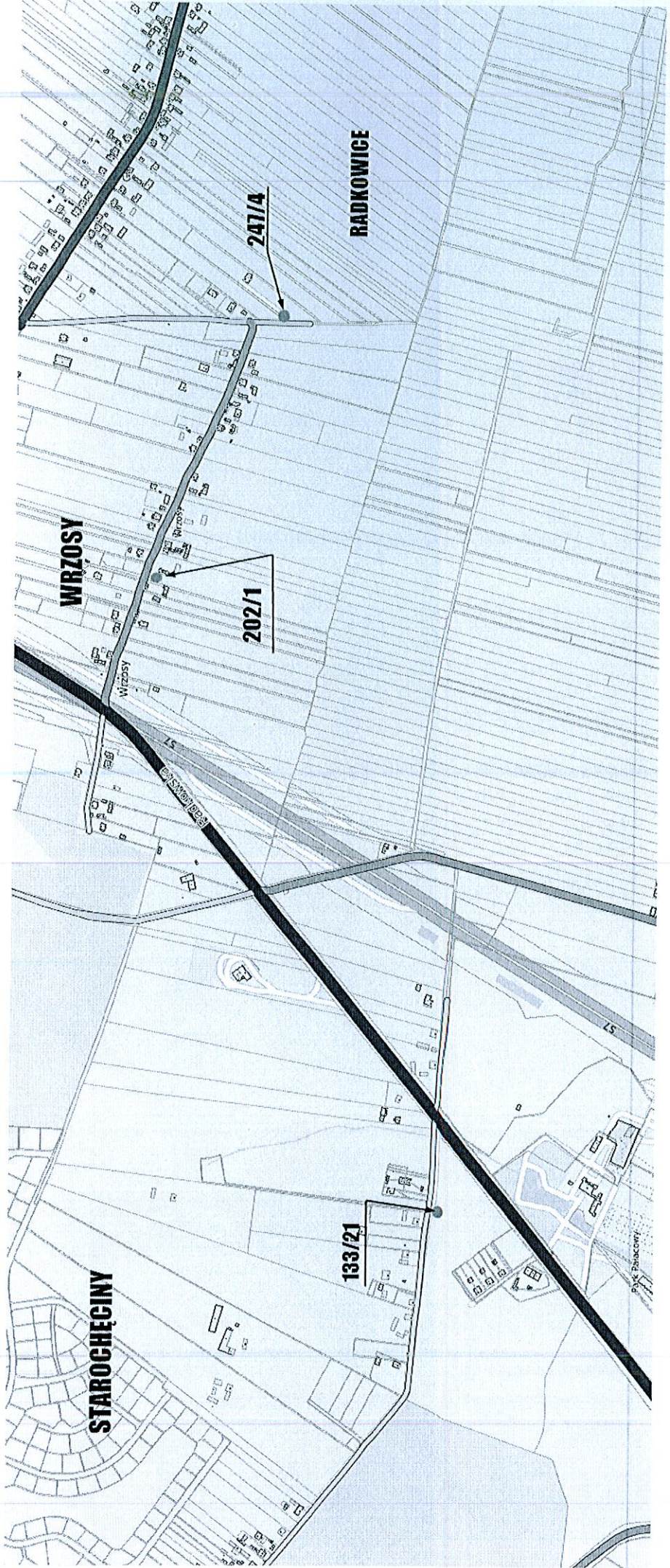
Mając na uwadze zapisy art. 18 ust. 2 pkt 9 lit a ustawy z dnia 8 marca 1990 r. o samorządzie gminnym (t.j. Dz.U. z 2019r. poz. 506 ze zm.), w celu nabycia na rzecz Gminy nieruchomości, wymagana jest zgoda Rady Gminy.

W związku z wydaniem przez Burmistrza Gminy i Miasta Chęciny decyzji nr 26/2018 znak: IBD-III.6733.15.2018.AS z dnia 24.07.2018 roku w sprawie ustalenia lokalizacji inwestycji celu publicznego dla zamierzenia inwestycyjnego polegającego na budowie sieci kanalizacji sanitarnej, niezbędnym działaniem jest wszczęcie procedury nabycia na rzecz Gminy Chęciny nieruchomości oznaczonej nr działki 202/1 będącej własnością osoby fizycznej, z przeznaczeniem na lokalizację pompowni ścieków i kanalizacji sanitarnej dla wspomnianej wcześniej inwestycji.

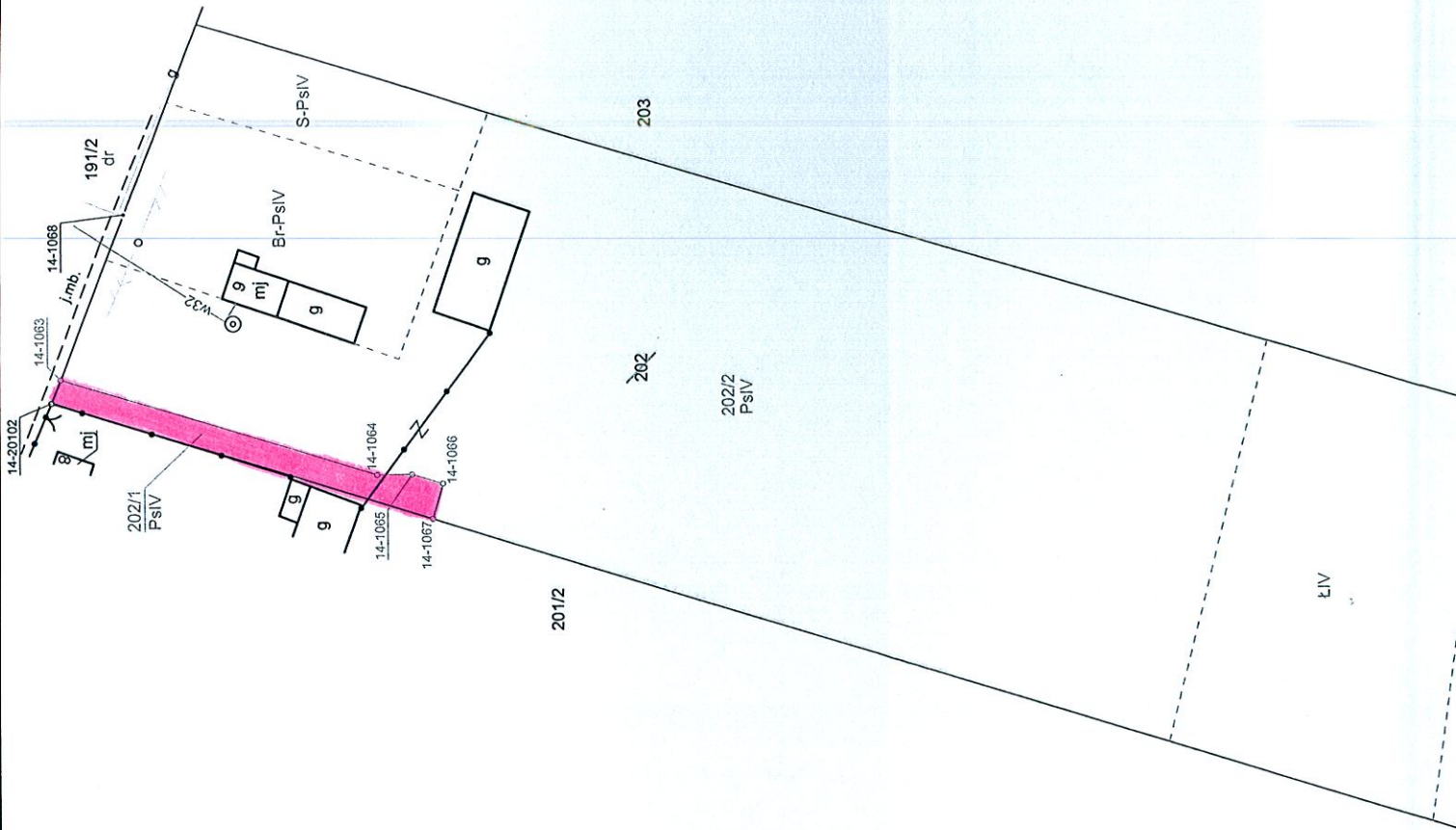
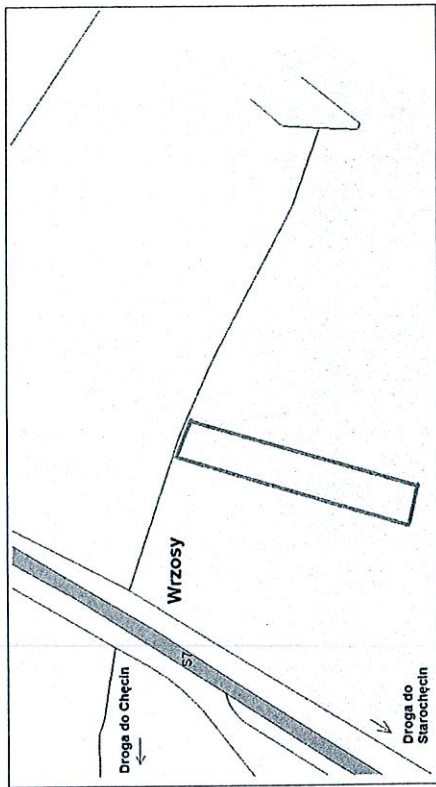
Nieruchomość nr 202/1 zostanie nabyta z przeznaczeniem na rozbudowę infrastruktury gminnej. Cena nabycia nieruchomości zostanie ustalona w ramach negocjacji cenowych. Gmina ponosi również koszty sporządzenia umowy przenoszącej własność.

Mając powyższe na uwadze podjęcie niniejszej uchwały należy uznać za zasadne.


mgr Grzegorz Fuchała
Kierownik Referatu Gospodarki Nieruchomościami,
Ochrony Środowiska i Rolnictwa



ORIENTACJA 1:10000



WYKAZ ZMIAN GRUNTOWYCH

NUMER		STAN DOTYCHCZASOWY wg EWIDENCJI GRUNTÓW			STAN NOWY		UWAGI	
jed. ew.	AM obr.	Właściciel/ nomenklatura prawna	Nr działki	Klaso- użytki	Pow. w ha	Numer działki	Klaso- użytki	Pow. w ha
260403_5 Chęciny - obszar wiejski	1							0.0202
								0.3100
								0.5200
								0.0400
								0.2100
								0.7298
								0.0900
								1.8998
								1.9200

Id działek: 260403_5.00

więć tysięcy dwieście
wych

UWAGI:

1. Granice, numery i powierzchnie projektowanych działek oznaczono kolorem czerwonym.
2. Działka nr 202 został rozbitymia zainicjowany przez Rurmistrza Gminy i Miasta Chęciny.